



देउमाई नगरपालिका
नगर कार्यपालिकाको कार्यालय
मंगलबारे, इलाम
कोशी प्रदेश, नेपाल

देउमाई नगरपालिकाको डिजिटल पार्श्वचित्र
(अन्तिम प्रतिवेदन)
२०८२

प्राविधिक सहयोग
भिजन डेभलपमेन्ट सोलुसन प्रा.लि.
अमरनगर, सूर्यविनायक, भक्तपुर


प्रतिबद्धता

देउमाई नगरपालिका र यस भिजन डेभलपमेन्ट सोलुसन प्रा.लि. बीच देउमाई भएको सम्झौता बमोजिम इलाम जिल्लाको देउमाई नगरपालिकाको पार्श्वचित्र तयार भएको छ। यस पार्श्वचित्र स्थानीय सञ्चालन ऐन, २०७४ र नेपालको संविधान, २०७२ अनुसार तयार गरिएको हो।

देउमाई नगरपालिकालाई सूचना र तथ्यगत बनाउनका लागि देउमाई नगरपालिकाले आ.व.२०८१/०८२ मा पालिकाको डिजिटल प्रोफाइल बनाउनको लागि बजेट विनियोजन गरे अनुरूप त्यसको कार्यान्वयन गर्न यो प्रोफाइल तयार गरिएको हो।

यो कार्य गर्न वडाबाट गणक सिफारिश गरि सबै वडाका घरधुरीहरूको मोबाईल एप्सबाट सूचना सङ्कलन गरिएकोले यसको आधिकारिकता रहेको छ। सूचना सङ्कलनको कार्यमा वडा अध्यक्षज्यूहरूको निर्देशन तथा नगरपालिकाका सम्बन्धित शाखाहरूको समेत भूमिका रहेको छ।

देउमाई नगरपालिकाको पार्श्वचित्र पूर्ण रूपले देउमाई नगरपालिकाको स्वामित्वमा रहने छ। यसमा भएका सूचनाहरू देउमाई नगरपालिकाको सम्पत्ति हुनेछन्। यो पार्श्वचित्रमा भएका तथ्याङ्कहरू, सूचनाहरू परामर्शदाता भिजन डेभलपमेन्ट सोलुसन प्रा.लि. भक्तपुरलाई कही कतै प्रयोग गर्ने अनुमति हुने छैन। परामर्शदाताले अन्य गाउँपालिका/नगरपालिकामा प्रोफाइल तयार गर्दा डुप्लिकेसन गरिएको पाईमा परामर्शदाता नै जवाफदेही हुने सहितको प्रतिबद्धता जाहेर गरिन्छ।



.....
प्रबन्ध निर्देशक
रामकृष्ण पोखरेल

विषयसूची

तालिका सूची	क
चित्र सूची	ज
परिच्छेद १ : परिचय	१
१.१ पृष्ठभूमि	१
१.२ उद्देश्य	१
१.३ कानूनी तथा नीतिगत आधार	२
१.४ तयारीका चरण	३
१.४.१ वस्तुस्थिति विवरण ढाँचा, औजार तथा कार्यविधि तयारी	३
१.४.२ वस्तुस्थिति विवरण तयारी कार्यशाला	४
१.४.३ सहजकर्ता तथा गणक छनौट अभिमुखीकरण र परिचालन	४
१.४.५ तथ्याङ्क प्रशोधन तथा विश्लेषण र स्रोत नक्सा तयारी	६
१.४.६ वस्तुस्थिति विवरणको मस्यौदा तयारी	६
१.४.७ वस्तुस्थिति विवरण सुझाव सङ्कलन	६
१.४.८ अन्तिम प्रतिवेदन तयारी	७
१.५ वस्तुस्थिति विवरणको सीमा	७
परिच्छेद २ : नगरपालिकाको परिचय	८
२.१ भौगोलिक अवस्थिति	८
२.२ ऐतिहासिक चिनारी तथा नामाकरण	८
२.४ प्राकृतिक सम्पदा	९
२.५ सांस्कृतिक उत्कृष्टता	११
२.६ विकासका सम्भावना	११
परिच्छेद ३ : पारिवारिक विवरण तथा जनसङ्ख्याको अवस्था	१२
३.१ बस्ती र घरपरिवार विवरण	१२
३.२ जनसङ्ख्या वितरणको अवस्था	१३
३.३ उमेर तथा लिङ्गको आधारमा जनसङ्ख्या विवरण	१४
३.४ मातृभाषाको आधारमा जनसङ्ख्या विवरण	१४
३.५ धर्म अनुसार जनसङ्ख्या विवरण	१६
३.६ जातिगत आधारमा जनसङ्ख्या विवरण	१७
३.७ बसाइँसराइ सम्बन्धी विवरण	१७
३.८ व्यक्तिगत घटना सम्बन्धी विवरण	१९
३.९ सामाजिक सुरक्षा कार्यक्रमबाट लाभान्वित जनसङ्ख्याको विवरण	२०
३.१० अपाङ्गताको आधारमा जनसङ्ख्या विवरण	२०
परिच्छेद ४ : आर्थिक अवस्था	२२
४.१ प्रमुख आर्थिक विवरण	२२
४.१.१ आर्थिक रूपले सक्रिय जनसङ्ख्या विवरण	२२
४.१.२ पेशाका आधारमा जनसङ्ख्या विवरण	२२

४.१.३ सिंचाई स्रोत र सिंचाई योजनाहरूको विवरण	२३
४.१.४ कृषि उत्पादन सम्बन्धी विवरण	२५
४.१.५ पशुपन्छीजन्य उत्पादन सम्बन्धी विवरण	२७
४.२ पर्यटन विकास	२७
४.२.१ पर्यटकीय स्थलहरूको विवरण	२७
४.२.२ होटेल तथा रेष्टुरेन्ट	३०
४.५ उद्योग, व्यापार तथा बैङ्किङ	३२
४.५.१ व्यापार र व्यवसाय सम्बन्धी विवरण	३२
४.५.२ बैङ्क तथा वित्तीय संस्था सम्बन्धी विवरण	३४
४.५.३ स्थानीय बजार तथा व्यापारिक केन्द्रको विवरण	३४
४.५.४ सहकारी सम्बन्धी विवरण	३४
परिच्छेद ५ : सामाजिक अवस्था	३६
५.१ शैक्षिक तथा मानव संसाधन विकास	३६
५.१.१ साक्षरता विवरण	३६
५.१.२ शैक्षिक संस्थाको विवरण	३६
५.१.३ छात्र छात्रको विवरण	३७
५.१.४ शिक्षा र शैक्षिक सूचकको विवरण	३८
५.१.५ प्राविधिक शिक्षालय	३९
५.१.६ सिकाइ उपलब्धि तथा उत्तीर्ण दर	३९
५.१.७ खुद भर्ना, निरन्तरता तथा टिकाउ दर	३९
५.१.८ बालविकास केन्द्रको विवरण	३९
५.१.९ शिक्षकको विवरण	४०
५.१.१० विद्यार्थी शिक्षक अनुपात	४०
५.१.११ आधारभूत र माध्यमिक विद्यालयमा पहुँचको अवस्था	४१
५.१.१२ इन्टरनेट सुविधा उपलब्ध विद्यालय विवरण	४२
५.२ स्वास्थ्य तथा पोषण	४२
५.२.१ स्वास्थ्य संस्था	४२
५.२.२ स्वास्थ्य संस्थामा उपलब्ध तथा कार्यरत चिकित्सक, स्वास्थ्यकर्मी र अन्य जनशक्ति विवरण	४३
५.२.३ प्राथमिक स्वास्थ्य सेवाको पहुँचको अवस्था	४३
५.२.४ उपलब्ध स्वास्थ्य सेवा तथा सुविधा	४४
५.२.५ खोप सेवा तथा सुरक्षित मातृत्व सम्बन्धी विवरण	४४
५.२.६ प्रमुख रोग र उपचार सम्बन्धी विवरण	४६
५.२.७ स्वास्थ्य बीमा	४६
५.३ खानेपानी तथा सरसफाइ	४७
५.३.१ खानेपानीको सुविधा तथा श्रोतको विवरण	४७
५.३.२ शौचालय प्रयोगको अवस्था	४८
५.३.३ सार्वजनिक शौचालय	४८
५.४ महिला, बालबालिका तथा सामाजिक समावेशीकरण	४८
५.४.१ महिला समूहको विवरण	४८
५.४.२ बाल विवाहको अवस्था	४८
५.४.३ कामदारको रूपमा घर बाहिर रहेका बालबालिका	४९
५.४.४ अपाङ्गताका आधारमा जनसङ्ख्या	४९

५.५ युवा तथा खेलकूद र मनोरञ्जन	५०
५.५.१ खेलमैदान सम्बन्धी विवरण	५१
५.५.२ श्रृजनशिल युवा तथा तालिम	५२
५.६ कला, भाषा तथा संस्कृति	५२
५.६.१ धार्मिक तथा ऐतिहासिक महत्व बोकेका महत्वपूर्ण स्थल	५२
५.६.२ स्थानीय चाडपर्व, जात्रा र मेला	५३
५.६.३ सार्वजनिक स्थान, घाट/चिहान	५५
५.७ शान्ति तथा सुरक्षाको अवस्था	५६
परिच्छेद ६ : वन तथा वातावरणीय स्थिति	५७
६.१ वन क्षेत्रको अवस्था	५७
६.१.१ वनको स्थिति र प्रकार सम्बन्धी विवरण	५७
६.१.२ वृक्षारोपणका लागि खाली स्थान सम्बन्धी विवरण	५८
६.१.३ वनजन्य उत्पादन विवरण	५८
६.१.४ नगरपालिका क्षेत्रबाट निकासी हुने वन पैदावरको विवरण	५८
६.२ जलस्रोत तथा जलाधर क्षेत्र	५९
६.३ जैविक विविधता र वातावरणीय सेवा	५९
६.४ विपद् जोखिम न्यूनीकरण तथा व्यवस्थापन	६०
६.४.१ जोखिमयुक्त घरको विवरण	६१
६.४.४ विपद्को समय प्रयोग गर्न सकिने	६३
परिच्छेद ७ : भौतिक विकासको अवस्था	६९
७.१ यातायात पूर्वाधार	६९
७.१.१ सडकको विद्यमान अवस्था	६९
७.१.२ सवारी सुविधा र रूट	७०
७.१.३ झोलुङ्गे पुल तथा पुलपुलेसा	७०
७.२ विद्युत तथा वैकल्पिक ऊर्जा	७१
७.२.१ पकाउने इन्धन	७१
७.२.२ बत्ती बाल्ने इन्धनको प्रयोगको आधारमा घरपरिवार	७२
७.३ सञ्चार तथा प्रविधि	७२
७.३.१ आधुनिक सुबिधामा पहुँच सम्बन्धी विवरण	७२
७.४ आवास तथा भवन	७३
७.४.१ घरको स्वामित्वको आधारमा घर परिवारको विवरण	७३
७.४.२ घरको बनावट/प्रकार	७३
७.४.३ नगरपालिका अन्तर्गतका सार्वजनिक जग्गा	७४
७.४.४ वडाको भवनहरूको विवरण	७५
७.४.५ सामुदायिक भवनहरूको विवरण	७६
परिच्छेद ८ : संस्थागत तथा सुशासनको स्थिति	७७
८.१ सङ्गठनात्मक तथा मानव संसाधनको अवस्था	७७
८.१.१ नगरपालिकाको सङ्गठनात्मक संरचना	७७
८.१.२ नगरपालिका जनप्रतिनिधिको विवरण	७८

८.१.३ नगर कार्यपालिकाको विषयगत शाखा/उपशाखा, कार्यालय, एकाइ तथा सेवा केन्द्र	७९
८.१.४ नगरपालिकामा कार्यरत कर्मचारीको विवरण	७९
अनुसूची	८३
अनुसूची १: माईन्युट	८३
अनुसूची २: फोटो	८५
अनुसूची ३: तथ्याङ्क सङ्कलन फाराम	८८
अनुसूची ३.१: संस्थागत तथ्याङ्क सङ्कलन फाराम	८८
अनुसूची ३.२: वडास्तरीय तथ्याङ्क सङ्कलन फाराम	११४
अनुसूची ३.३: घरधुरी सर्वेक्षण फाराम	१२३
अनुसूची ४: वडाको सिफारिस पत्र	१४३

तालिका सूची

तालिका १: राष्ट्रिय पुनर्संरचनामा नगरपालिकाको राजनितिक अवस्था	९
तालिका २ : देउमाई सब डिभिजन वन कार्यालय अन्तर्गत रहेका सामुदायिक वनहरूको विवरण	१०
तालिका ३ : घरमूलीको विवरण	१३
तालिका ४: वडागत रूपमा महिला पुरुषको जनसङ्ख्या विवरण	१३
तालिका ५: उमेर समूह अनुसार जनसङ्ख्याको विवरण	१४
तालिका ६: मातृभाषा बोल्ने जनसङ्ख्याको विवरण	१५
तालिका ७ : धर्म अनुसार जनसङ्ख्याको विवरण	१६
तालिका ८ : जातजाति अनुसार जनसङ्ख्याको विवरण	१७
तालिका ९ : वडाको रूपमा बसाइँ सराइको घटना दर्ता विवरण	१८
तालिका १० : नगरपालिकामा बसाइँ सरी आउने र जानेको विवरण	१८
तालिका ११ : व्यक्तिगत घटना दर्ता विवरण	१९
तालिका १२: सामाजिक सुरक्षा भत्ता प्राप्त गर्ने लाभग्राहीको विवरण	२०
तालिका १३ : अपाङ्गताको आधारमा जनसङ्ख्याको विवरण	२१
तालिका १४ : आर्थिक रूपले सक्रिय जनसङ्ख्या	२२
तालिका १५ : पेशाको आधारमा जनसङ्ख्याको विवरण	२२
तालिका १६ : सिंचाईको स्रोतहरूको विवरण	२३
तालिका १७ : सिंचाई योजनाहरूको विवरण	२४
तालिका १८ : कृषि उत्पादन सम्बन्धी विवरण	२५
तालिका १९ : देउमाई नगरपालिकाका कृषि बाली र फलफूलको विक्री वितरण	२६
तालिका २० : देउमाई नगरपालिकामा पशुपन्छी उत्पादन वितरण	२७
तालिका २१ : नगरपालिकामा रहेका महत्वपूर्ण पर्यटकीय स्थलहरू	२७
तालिका २२: होटेल, लज, रेष्टुरेन्टहरूको विवरण	३०
तालिका २३ : व्यापार तथा व्यवसाय सम्बन्धी विवरण	३२
तालिका २४ : बैंक तथा वित्तीय संस्थाहरूको विवरण	३४
तालिका २५: नगरपालिकामा रहेका सहकारीको विवरण	३४
तालिका २६ : विद्यालयको विवरण	३६
तालिका २७ : तहगत विद्यार्थी सङ्ख्याको विवरण	३७
तालिका २८ : समग्र शैक्षिक सूचकहरू	३८
तालिका २९ : नगरपालिकामा सञ्चालनमा रहेका बालविकास केन्द्रको विवरण	३९
तालिका ३० : विद्यालयमा कार्यरत शिक्षकको विवरण	४०
तालिका ३१ : घरबाट आधारभूत विद्यालय पुग्न लाग्ने समय (पैदल)	४१
तालिका ३२ : घरबाट माध्यामिक विद्यालय पुग्न लाग्ने समय	४१
तालिका ३३ : नगरपालिकाको स्वास्थ्य संस्थाको विवरण	४२

तालिका ३४ : नगरपालिकामा कार्यरत जनशक्तिको विवरण	४३
तालिका ३५ : नगरपालिकामा कार्यरत जनशक्तिको विवरण	४३
तालिका ३६ : स्वास्थ्य सेवा केन्द्रमा उपलब्ध स्वास्थ्य सेवा तथा सुविधा.....	४४
तालिका ३७ : खोप लगाउने बालबालिकाको सङ्ख्या.....	४५
तालिका ३८ : गर्भावस्था/प्रसुती अवस्था/सुत्केरी पछि मृत्यु भएका महिला सङ्ख्या.....	४५
तालिका ३९ : परिवार नियोजनको साधन प्रयोग गर्ने महिला पुरुषको सङ्ख्या.....	४६
तालिका ४० : मुख्य १० रोगको विवरण.....	४६
तालिका ४१ : स्वास्थ्य बीमा गर्ने परिवारको विवरण.....	४६
तालिका ४२ : स्वास्थ्य बीमा गर्ने परिवारको विवरण.....	४७
तालिका ४३ : शौचालय सुविधाको प्रकार अनुसार घरपरिवारको सङ्ख्या.....	४८
तालिका ४४ : अपाङ्गताको आधारमा जनसङ्ख्याको विवरण.....	५०
तालिका ४५ : पालिकामा रहेका खेलमैदान	५१
तालिका ४६ : राष्ट्रिय स्तरका खेलाडीहरूको नाम.....	५१
तालिका ४७ : धार्मिक तथा ऐतिहासिक स्थानहरू	५२
तालिका ४८ : नगरपालिकाका स्थानीय जात्रा तथा मेलाहरूको विवरण.....	५३
तालिका ४९ : स्थानीयवासीले मनाउँदै आएका चाडपर्वहरू	५३
तालिका ५० : नगरपालिकामा रहेका पाटीपोवा तथा चौताराको विवरण.....	५५
तालिका ५१: देउमाई नगरपालिकामा निर्मित घाट/चिहानहरूको विवरण	५५
तालिका ५२ : देउमाई नगरपालिकामा रहेका सामुदायिक वनको विवरण.....	५७
तालिका ५३ : विपद्बाट मानवीय क्षति	६०
तालिका ५४ : विपद्बाट क्षति सार्वजनिक संरचना तथा पूर्वाधार (आ. व. २०८०/८१).....	६१
तालिका ५५ : विपद्को प्रकृति अनुसार विपद्जन्य जोखिममा पर्न सक्ने जनसङ्ख्याको विवरण (वडा नं., स्थान, घरधुरी र सङ्ख्या) आङ्कलन.....	६१
तालिका ५६ : विपद् व्यवस्थापन समितिको व्यवस्था सम्बन्धी विवरण	६२
तालिका ५७ : स्थानीय विपद् व्यवस्थापन समितिको पदाधिकारीको विवरण.....	६२
तालिका ५८ : प्रकोप पात्रो.....	६२
तालिका ५९ : विपद् समयमा प्रयोग गर्नका लागि पहिचान गरेका खुला क्षेत्रको विवरण.....	६३
तालिका ६०: नगरपालिका भित्र उपलब्ध राहत, उद्धार उपकरण तथा सामग्रीहरूको विवरण.....	६६
तालिका ६१: देउमाई नगरपालिका भित्र विपद्को समयमा प्रयोग गर्न सकिने सवारी साधन.....	६७
तालिका ६२ : प्रकोप स्तरीकरण सम्बन्धी विवरण.....	६७
तालिका ६३ : नगरपालिका भित्र रहेका सडकहरूको सञ्जाल.....	६९
तालिका ६४ : नगरपालिकामा निर्माणाधीन सडकहरूको अवस्था	६९
तालिका ६५ : नगरपालिका भित्र सञ्चालनमा रहेका सवारी साधन रुटहरू.....	७०
तालिका ६६ : पक्की तथा झोलुङ्गे पुलहरूको विवरण	७०
तालिका ६७ : खाना पकाउन प्रयोग हुने मुख्य इन्धनको विवरण.....	७१

तालिका ६८ : बत्ती बाल्ने इन्धनको प्रयोगको आधारमा घरधुरीको विवरण.....	७२
तालिका ६९ : घर परिवारले उपयोग गरेको सञ्चार सुविधाको प्रयोग.....	७२
तालिका ७० : घरको स्वामित्वको आधारमा घर परिवारको विवरण.....	७३
तालिका ७१ : घरको बनावट/प्रकार अनुसार घरधुरी विवरण.....	७३
तालिका ७२ : नगरपालिका कार्यालयको नाममा घर जग्गा तथा वनहरूको विवरण.....	७४
तालिका ७३ : वडाका भवनहरूको विवरण.....	७५
तालिका ७४ : नगरपालिकामा निर्मित सामुदायिक भवनहरूको विवरण.....	७६
तालिका ७५ : देउमाई नगरपालिकाको जनप्रतिनिधिको विवरण.....	७८
तालिका ७६ : नगरपालिका तथा वडा कार्यालयका कर्मचारीको विद्यमान दरबन्दी तेरिज.....	७९
तालिका ७७ : कृषि विकास शाखा/कृषि सेवा केन्द्रको दरबन्दी तेरिज.....	८०
तालिका ७८ : नगरपालिका पशु सेवा केन्द्रको दरबन्दी तेरिज.....	८०
तालिका ७९ : स्वास्थ्य चौकीको संगठन संरचना र दरबन्दी तेरिज.....	८१
तालिका ८० : नगरपालिका स्वास्थ्य शाखाको दरबन्दी तेरिज.....	८१
तालिका ८१ : आधारभूत स्वास्थ्य केन्द्रहरू.....	८१
तालिका ८२ : रोजगार सेवा केन्द्रतर्फ.....	८२

चित्र सूची

चित्र १ : मातृभाषा बोल्ने जनसङ्ख्याको विवरण.....	१५
चित्र २ : धर्म अनुसार जनसङ्ख्याको विवरण.....	१६
चित्र ३ : बसाइँ सराइको विवरण.....	१९
चित्र ५ : वातावरण संरक्षणमा स्थानीय सरकारले गर्नुपर्ने महत्वपूर्ण कार्य.....	६०
चित्र ६ : देउमाई नगरपालिकाको संगठनात्मक संरचना.....	७७

परिच्छेद १ : परिचय

१.१ पृष्ठभूमि

नेपालको संविधान २०७२ ले सङ्घीय लोकतान्त्रिक गणतन्त्र नेपालको मूल संरचना सङ्घ, प्रदेश र स्थानीय तह गरी तीन तहमा विभाजन गरिएको छ । नेपालको संविधानले स्थानीय तहहरूलाई स्थानीय स्वायत्त सरकारको पहिचान गरेको छ । संविधानको अनुसूची ८ को क्र. सं. ६ मा स्थानीय तथ्याङ्क र अभिलेख सङ्कलन सम्बन्धी सम्पूर्ण अधिकार स्थानीय सरकारलाई भएको उल्लेख छ, भने स्थानीय सरकार सञ्चालन ऐन २०७४को दफा ११ (२)को 'च'मा माथि उल्लिखित विषयलाई थप विस्तार गरिएको छ ।

नेपालको संविधान २०७२ र स्थानीय सरकार सञ्चालन ऐन २०७४ ले दिएको अधिकार प्रयोग गरी देउमाई नगरपालिकाले आफ्नो क्षेत्रको विकासको लागि भरपर्दो तथ्याङ्कको आधार तयार गर्नुपर्ने प्रावधान अनुरूप यो डिजिटल पार्श्वचित्र तयार गरिएको हो । यो पार्श्वचित्र तयार गर्दा राष्ट्रिय योजना आयोगद्वारा प्रकाशित "स्थानीय तहको योजना तर्जुमा दिग्दर्शन २०७५"को अनुसूची ३ मा नगर पार्श्वचित्रको ढाँचामा आधारित भई तयार गरिएको छ । यसलाई सङ्घीय मामिला तथा सामान्य प्रशासन मन्त्रालयले स्थानीय तहको समग्र वस्तुस्थिति झल्कने पार्श्वचित्र निर्माणलाई उच्च महत्व दिएको छ । यो प्रतिवेदन स्थानीय स्तरका विकासको योजना निर्माण, नीति निर्माणको लागि स्थानीय सूचनाको प्रमुख तथा विश्वासिलो तथ्याङ्कको श्रोतको आधार हो ।

देउमाई नगरपालिकाले वस्तुगत विवरण (पार्श्वचित्र) तयार गर्नका लागि यस नगरपालिका र भिजन डेभलपमेन्ट सोलुसन प्रा.लि. बीच सम्झौता भई यो कार्य तयार भएको हो ।

१.२ उद्देश्य

पार्श्वचित्र निर्माणको प्रमुख उद्देश्य नगरपालिकाको समग्र वस्तुगत अवस्थाको उपलब्ध तथ्याङ्क र सूचनाहरूलाई व्यवस्थित रूपमा अभिलेखीकरण गर्ने र आवश्यकता अनुरूप ती तथ्याङ्क र सूचनाहरूलाई प्रयोग गर्दै र अद्यावधिक गर्दै जानु हो । यसका अन्य विशिष्ट उद्देश्यहरू निम्न अनुसार रहेका छन् ।

- क) नगरपालिकाको समग्र भौतिक, जनसाङ्ख्यिकी, आर्थिक, सामाजिक, वातावरणीय, भौतिक विकास र संस्थागत पक्षहरूको अवस्था बारे तथ्याङ्कहरूको अभिलेख तयार पार्ने ।
- ख) नगरपालिकाको समग्र जनसाङ्ख्यिकी, आर्थिक, सामाजिक, भौतिक, प्राकृतिक, ऐतिहासिक, धार्मिक, सांस्कृतिक तथ्याङ्कहरूको व्याख्या र विश्लेषण गर्ने ।
- ग) नगरपालिकाको वातावरणीय प्राकृतिक सम्पदा तथा विपद् व्यवस्थापन सम्बद्ध पक्षहरूको सूचना तथा तथ्याङ्कको अभिलेख तयार पार्ने ।
- घ) स्थानीय स्रोत साधनको उपलब्धताको अवस्थाको जानकारी गराउने ।
- ङ) नगरपालिकाको सेवा प्रवाह तथा संस्थागत संयन्त्रहरू बारेका सूचना तथा तथ्याङ्कहरूको अभिलेख तयार गर्ने ।

- च) नगरपालिकाका सबल तथा दुर्बल पक्षहरू, अवसर, चुनौती तथा सम्भावनाको विश्लेषण गर्ने ।
- छ) नगरपालिका क्षेत्रको तथ्याङ्कको आधारमा जिल्ला तथा राष्ट्रिय स्तर सम्म सूचनाको उपलब्धता गराई व्यवस्थापनमा सहयोग गर्ने ।
- ज) नगरपालिकाको भावी योजना तथा कार्यक्रम र नीति निर्माणको कामलाई आधार प्रदान गर्ने ।
- झ) माथि उल्लेखित सम्पूर्ण विषयसँग सम्बन्धित एकमुष्ट तथ्याङ्कीय आधार तयार पार्ने ।

१.३ कानूनी तथा नीतिगत आधार

नगरपालिकाको वस्तुगत विवरण तयारी सम्बन्धी कार्यलाई चरणबद्ध र व्यवस्थित रूपमा सञ्चालन गर्न देहाय बमोजिमका कानूनी तथा नीतिगत आधारहरू रहेका छन् ।

- संविधानमा स्थानीय तहको एकल अधिकार उल्लेख गरिएको अनुसूची - ८ को क्रम सङ्ख्या नम्बर ६ मा स्थानीय तथ्याङ्क तथा अभिलेख सङ्कलन सम्बन्धी अधिकारलाई सूचीकृत गरिएको छ ।
- नेपालको संविधानको अनुसूची ५, ६, ७, ८ र ९ मा उल्लेखित सङ्घ, प्रदेश र स्थानीय तहको एकल तथा साझा अधिकार सूचीको व्यवस्थालाई नेपाल सरकारले कार्य विस्तृतीकरण सम्बन्धी प्रतिवेदनमा स्थानीय तहको अधिकारलाई थप व्याख्या गरेको छ । यस प्रावधानमा स्थानीय तहको तथ्याङ्कीय अभिलेख व्यवस्थापन र स्थानीय तहका सम्भाव्य प्राकृतिक स्रोत र साधनको अभिलेख तयार गर्ने कुरा उल्लेख छ ।
- स्थानीय सरकार सञ्चालन ऐन, २०७४ यस ऐनको दफा ११ को उपदफा २ च, ड र थ मा नगरपालिका वा नगरपालिकाको अधिकार क्षेत्र अन्तर्गत तथ्याङ्क सङ्कलन र अद्यावधिक गर्ने सम्बन्धी व्यवस्था गरेको छ । उल्लिखित व्यवस्था अन्तर्गत, जनसाङ्ख्यिक, प्राकृतिक, आर्थिक, सामाजिक, सांस्कृतिक, भौतिक पूर्वाधार, रोजगारीको अवस्था, कूल ग्राहस्थ उत्पादन, प्रतिव्यक्ति आय, मानव विकास सूचकाङ्क, राजस्व तथा आयव्यय समेतको तथ्याङ्क सङ्कलन र प्रशोधन गरी राष्ट्रिय तथा स्थानीय सूचना प्रणालीमा आबद्धता र पार्श्वचित्र तथा स्रोत नक्साको अद्यावधिक अभिलेखलाई नगरपालिका वा नगरपालिकाको काम, कर्तव्य र अधिकार भनी उल्लेख गरिएको छ ।
- स्थानीय तहको योजना तथा बजेट तर्जुमा दिग्दर्शन, २०७४ को दफा १ मा “प्रत्येक स्थानीय तहले वार्षिक योजना तथा बजेट तर्जुमा सहभागितमूलक प्रक्रियाबाट नतिजामूलक ढङ्गले बनाउनुपर्ने र योजना र बजेट तर्जुमा गर्न पूर्व स्थानीय तहको भौगोलिक, सामाजिक, आर्थिक तथा पूर्वाधार लगायतका क्षेत्रको यथार्थ वस्तुस्थिति देखिने गरी वस्तुस्थिति विवरण तयार गर्नुपर्ने कुरा उल्लेख गरिएको छ । अद्यावधिक वस्तुगत विवरण आफ्नो वेबसाइट मार्फत सार्वजनिक गर्नुपर्नेछ” भनी प्रष्ट रूपमा उल्लेख गरिएको छ ।

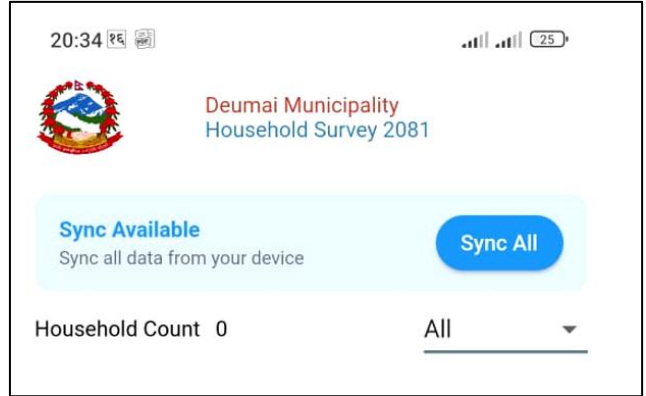
यस पार्श्वचित्र मूलतः घरधुरी सर्वेक्षण र विभिन्न निकायहरूबाट सङ्कलन गरिएका प्रतिवेदन तथा डिजिटल डाटाहरू, नगरपालिका स्तरमा भएका छलफलबाट प्राप्त सूचनाहरूको आधारमा तयार गरिएको छ । साथै पार्श्वचित्रमा समावेश भएका केही विवरणहरूलाई आवश्यकता अनुसार प्रादेशिक र सङ्घीय तथ्याङ्कसँग तुलनात्मक विश्लेषण समेत गरिएको छ ।

१.४ तयारीका चरण

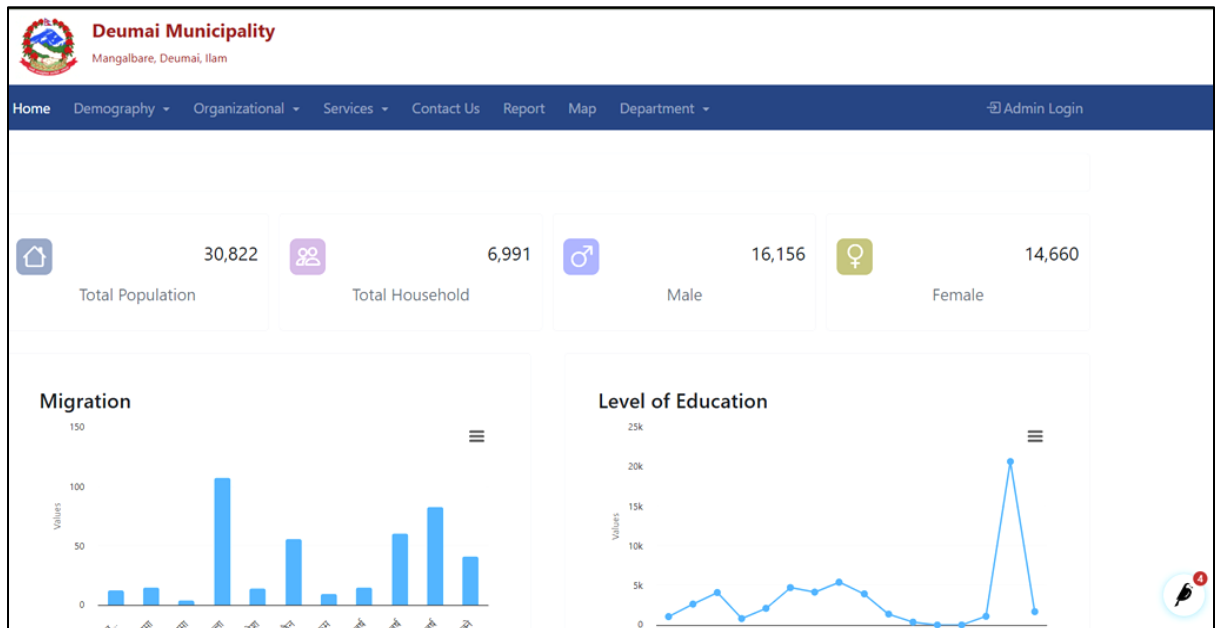
राष्ट्रिय योजना आयोगद्वारा प्रकाशित “स्थानीय तहको योजना तर्जुमा दिग्दर्शन २०७५”को अनुसूची ३ मा नगरपालिका पार्श्वचित्र तयारीको लागि सुझाइएका चरणहरूलाई आत्मसाथ गर्दै तपसिल बमोजिमका चरणहरू अपनाइएको छ।

१.४.१ वस्तुस्थिति विवरण ढाँचा, औजार तथा कार्यविधि तयारी

नगरपालिकाको वस्तुस्थिति विवरणमा के-के विषय वस्तु समावेश गर्ने ? र कुन विषय तथा सूचनाहरूलाई कसरी कुन ढाँचामा समावेश गर्ने भन्ने कुराको निर्धारित हुनुपर्छ। यसको लागि सर्वप्रथम सङ्कलन गर्नुपर्ने सूचना तथा विवरणको बारेमा अध्ययन गरी तिन प्रकार (घरधुरी सर्वेक्षण, संस्थागत सर्वेक्षण र वडाको सर्वेक्षण)को संरचनात्मक प्रश्नावली (Structural Questionnaires)को तयार गरियो



(अनुसूची ३)। यसरी तयार गरिएको प्रश्नावली डिजिटल पार्श्वचित्र निर्माणका लागि Deumai Municipality नामको मोबाइल एप्लिकेसन (Mobile Application) मा राखी एनरोइड मोबाइलमा ईन्स्टल गरियो। यसरी तयार गरिएको मोबाइल एप्लिकेसनको सहायताले नगरपालिकाको प्रत्येक घरको घरधुरी सर्वेक्षण गरी घरको GPS Location समेत ट्र्याक गरिएको थियो। प्रश्नावलीमा समावेश गरिएको संस्थागत सर्वेक्षण र वडाको सर्वेक्षणको पनि सूचना सङ्कलन गरियो। यसरी सङ्कलन गरिएका सूचना तथा कोरा तथ्याङ्कलाई Office Excel को प्रयोग गरी व्याख्या तथा विश्लेषण गरियो।



यस पार्श्वचित्र तयारी गर्दा विभिन्न आठवटा परिच्छेदमा विभाजन गरिएको छ । परिच्छेद १ मा नगरपालिका पार्श्वचित्रको परिचय र परिच्छेद २ मा नगरपालिकाको परिचय समावेश गरिएको छ । त्यस्तै परिच्छेद ३ मा पारिवारिक विवरण तथा जनसङ्ख्याको अवस्था समावेश गरिएको छ । यसैगरी देखि परिच्छेद ४ देखि परिच्छेद ८ सम्म क्रमशः सामाजिक, आर्थिक, वन तथा वातावरणीय स्थिति, भौतिक विकास र संस्थागत तथा सुशासनको स्थितिको व्याख्या तथा विश्लेषण गरिएको छ ।

पार्श्वचित्रको तयारीको लागि नगरपालिका र यस परामर्श संस्था बीच कूल ६ महिनाको समय सीमा तोकिएको छ । तोकिएको समय सीमा भित्र कार्य सम्पादन गर्नको लागि पार्श्वचित्र तयारी कार्यविधि तयार गरी काम सम्पन्न गरियो ।

१.४.२ वस्तुस्थिति विवरण तयारी कार्यशाला

पार्श्वचित्र तर्जुमा सम्बन्धमा नगरपालिकाको प्रमुख, उप-प्रमुख, नगर कार्यपालिका सदस्य, कार्यपालिका कर्मचारी, विषयगत शाखाका प्रमुख, लक्षित वर्ग सञ्जालका प्रतिनिधि, व्यावसायिक सङ्घ संस्थाका प्रतिनिधि, सहकारी, नागरिक समाज, स्थानीय जानिफकार, राजनीतिक दलका स्थानीय प्रमुख वा प्रतिनिधि, गैर सरकारी संस्थाका प्रतिनिधि, नगर विकासका सरोकारवालाहरू तथा स्थानीय विकासका सरोकारवालाहरूको सक्रिय सहभागितामा नगरपालिका पार्श्वचित्रको बारेमा, यसको सहत्व, यसको आवश्यकता, यसको उपयोगको बारेमा समान बुझाइ गर्न र नगरपालिकाका प्रत्येक घरधुरी, सङ्घ संस्था, विद्यालय, तथा अन्य सरकारी तथा गैर सरकारी कार्यालयहरूलाई समन्वय गर्न, सूचना प्रवाह गर्न र गराउन मिति २०८१ फाल्गुण १९ गते देउमाई नगरपालिकाको सभाहलमा नगरपालिकाको पार्श्वचित्र तयारीको सन्दर्भमा एक दिनको वस्तुस्थित विवरण तयारी कार्यशाला सञ्चालन गरियो । उक्त कार्यशालाले योजना तर्जुमा ढाँचा, प्रक्रिया तथा जिम्मेवारी र पार्श्वचित्र तयारीको कार्ययोजना सर्वसम्मतिले स्वीकृत गर्‍यो ।

१.४.३ सहजकर्ता तथा गणक छनौट अभिमुखीकरण र परिचालन

सहजिकरण तथा घरधुरी सर्वेक्षणको लागि स्थानीय परिवेश तथा भूगोलको ज्ञान भएका व्यक्तिहरूलाई कूल ६ जना गणक ३० दिन परिचालन गरियो । परिचालन गरिएका गणकहरूलाई १ दिने अभिमुखीकरण र १ दिनको प्राविधिक तालिम गरि २ दिनको कार्यमा सहभागी गराइयो । सङ्कलित तथ्याङ्क तथा सूचनाहरूको अनुगमन गर्नका लागि २ जना सुपरभाईजर परिचालन गरिएको थियो । घरधुरी सर्वेक्षणका क्रममा गणना गरिएका घरधुरीको नम्बर कसरी लगाउने वा कोड गर्ने भन्ने सम्बन्धमा तालिम दिइयो । यस पछि गणकलाई एनड्रोइड मोबाइलमा Deumai Municipality नामको Mobile Application मा तयार गरिएको प्रश्नावली सहितको एप्लिकेसन ईन्स्टल गरियो । ईन्स्टल गरिएको एप्लिकेसनमा भएका प्रश्नावलीमा कसरी घरधुरी सर्वेक्षणका सूचनाहरू कसरी राख्ने/भर्ने?, सूचनालाई कसरी सेभ गर्ने? र प्रत्येक घरधुरीको, संस्थागत र वडाको सूचना कसरी लिने? भन्ने २ दिनको प्रशिक्षण दिइयो ।



फोटो १ : घरधुरी सर्वेक्षणका लागि गणकहरुलाई प्रशिक्षण

१.४.४ तथ्याङ्क सङ्कलन

यो अध्ययन प्रतिवेदन घरधुरी सर्वेक्षण गरी तयार गरिएको हो । तर कतिपय सूचना तथा तथ्याङ्कको लागि द्वितीय स्रोतका तथ्याङ्कहरु सङ्कलन गरिएका छन् । परामर्शदाताको स्थलगत अध्ययन टोलीबाट अध्ययनको लागि आवश्यक पर्ने तथ्याङ्क, जानकारी तथा सूचनाहरु द्वितीय तथ्याङ्क सङ्कलन गरी यो प्रतिवेदन तयार गरिएको छ ।

क) घरधुरी सर्वेक्षण

घरधुरी सर्वेक्षणका लागि ११ जना गणक परिचाल गरी नगरपालिकाको ९ वटा वडाका सबै ६,९९१ घरधुरीको सर्वेक्षण गरियो । घरधुरी सर्वेक्षणका क्रममा कुनै पनि घर नछुटोस् र कुनै पनि घर नदोहोरियोस् भन्ने मान्यतालाई आधार मानेर घरधुरी सङ्केत नम्बर दिई उक्त घरको, फोटो र GPS Coordination पनि लिइएको थियो । घरधुरी सर्वेक्षणका लागि ४ र ८ मा २/२ जना गणक र अन्य ७ वटा वडामा १/१ जना गणकलाई जिम्मा दिइएको थियो । यसैगरी प्रत्येक वडाको वडागत विवरण र संस्थागत विवरणको पनि सर्वेक्षण गरि तथ्याङ्क सङ्कलन गरिएको थियो ।

ख) द्वितीय तथ्याङ्क सङ्कलन

कतिपय सूचना तथा तथ्याङ्कको लागि द्वितीय स्रोतका तथ्याङ्कहरु सङ्कलन गरिएका छन् । परामर्शदाताको स्थलगत अध्ययन टोलीबाट अध्ययनको लागि आवश्यक पर्ने तथ्याङ्क, जानकारी तथा

सूचनाहरू द्वितीय तथ्याङ्क सङ्कलन गरी यो प्रतिवेदन तयार गरिएको छ । यसका साथै नगरपालिकाको स्थिति विभिन्न सरकारी एवम् गैरसरकारी निकायहरूका पदाधिकारीहरू, बुद्धिजीवीहरू उपलब्ध प्रतिष्ठित व्यक्तित्वहरूसँग छलफल तथा अन्तरक्रिया गरी नगरपालिकाका प्रमुख समस्या र विकासका सम्भावनाहरू माथि जानकारी लिईएको छ । नगरपालिकाका समग्र तथ्याङ्कहरू जस्तै भौतिक, वातावरणीय, सामाजिक, आर्थिक, वित्तीय एवम् संस्थागत तथ्याङ्कहरू नगरपालिका कार्यालय लगायत नगरपालिका स्थित सरकारी एवम् गैरसरकारी कार्यालयहरूको रेकर्डबाट र केही तथ्याङ्कहरू विभाग तथा अन्य निकायहरूबाट प्रकाशित प्रतिवेदन एवम् पुस्तकहरू अध्ययन गरी सङ्कलन गरिएको छ ।

१.४.५ तथ्याङ्क प्रशोधन तथा विश्लेषण र स्रोत नक्सा तयारी

सूचना तथा कोरा तथ्याङ्कलाई Office Excel मा कन्भर्ट गरियो । यसैको माध्यमबाट तथ्याङ्कको प्रशोधन गरी तालिका निर्माण गर्ने र तालिकाको माध्यमबाट विभिन्न चित्रहरू (स्तम्भ चित्र, रेखा चित्र, वृत्त चित्र अन्य) मा रूपान्तरण गरी व्याख्या तथा विश्लेषण गरिएको छ ।

नापी विभाग र फिनिडाबाट तयार गरिएको स्थलरूप नक्सा र Google Image 2023 लाई आधार नक्साको रूपमा लिई GIS Software बाट हालसम्मको स्थलगत सर्वेक्षण तथा अवलोकन पश्चात स्रोत नक्साहरू तयार पारिएको छ । यस सन्दर्भमा मुख्य रूपमा नगरपालिकामा रहेका भौतिक पूर्वाधारहरू जस्तै: सडक, सञ्चार, विद्युत, खानेपानी आदिका सम्बन्धमा सर्वेक्षण, अवलोकन तथा स्थलगत जाँच गरी नक्साङ्कन कार्य गरिएको छ । त्यस्तै सामाजिक पूर्वाधारहरू जस्तै: विद्यालय, अस्पताल, मठ मन्दिरहरू आदिको सर्वेक्षण अवलोकन गरी नक्सामा पनि सकेसम्म समावेश गरिएको छ । नक्साङ्कनको क्रममा प्राकृतिक स्रोतसाधन; नदी नाला, ताल तलैया, वनको पहिचान गरी स्रोत नक्सा तयार गरिएको छ भने यसैका आधारमा भू-उपयोग नक्सा पनि तयार गरिएको छ ।

१.४.६ वस्तुस्थिति विवरणको मस्यौदा तयारी

सङ्कलन गरिएका तथ्याङ्कको आधारमा तथ्याङ्कलाई व्याख्या तथा विश्लेषण गरी राष्ट्रिय योजना आयोगद्वारा प्रकाशित "स्थानीय तहको योजना तर्जुमा दिग्दर्शन २०७५"को अनुसूची ३ मा सुझाएको नगर पार्श्वचित्रको ढाँचामा आधारित भई मस्यौदा प्रतिवेदन तयार गरिएको छ ।

१.४.७ वस्तुस्थिति विवरण सुझाव सङ्कलन

नगरपालिकाको वस्तुस्थिति विवरणको मस्यौदा प्रतिवेदनको तयारी पश्चात नगरकार्यपालिका, नगरपरिषद, नगरपालिका प्रमुख प्रशासकीय अधिकृत, नगरपालिकाको विषयगत कार्यालयका प्रमुख वा कर्मचारी तथा नगरपालिकाका जानिफकारहरू/स्थानीय निवासीको उपस्थितिमा प्राविधिक समूहले मस्यौदा प्रतिवेदनको प्रस्तुतीकरण गरियो । उक्त मस्यौदा प्रतिवेदन माथिको प्रस्तुतीकरण तथा छलफलमा सहभागीहरूले उठाएको रचनात्मक तथा महत्वपूर्ण सुझावहरूलाई सङ्कलन गरियो ।

१.४.८ अन्तिम प्रतिवेदन तयारी

नगरपालिकाको वस्तुस्थिति विवरणको मस्यौदा प्रतिवेदनको प्रस्तुतीकरण तथा छलफलमा सहभागीहरूले उठाएका विषयगत सुझावहरूलाई सङ्कलन गरियो । सङ्कलन गरिएको सम्पूर्ण सुझावहरूलाई विषयगत रूपमा नगरपालिकाको वस्तुस्थिति विवरणको अन्तिम प्रतिवेदनमा समावेश गरिएको छ । अन्तिम प्रतिवेदन तयारी पश्चात प्राविधिक समूहले देउमाई नगरपालिकामा पेश गरेको छ ।

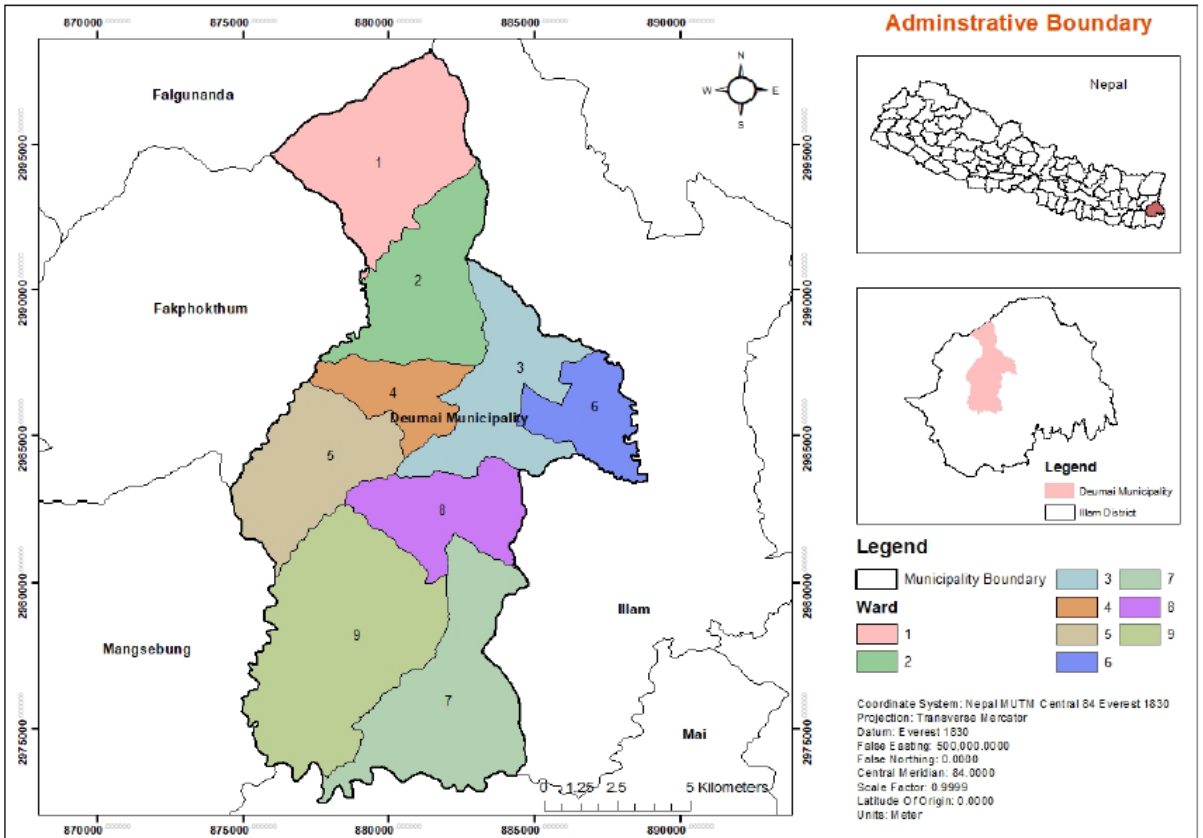
१.५ वस्तुस्थिति विवरणको सीमा

राष्ट्रिय योजना आयोग र सङ्घीय मामिला तथा स्थानीय विकास मन्त्रालयले निर्धारण गरे बमोजिम नगरपालिका पार्श्वचित्र तयार गर्दा प्रयोग गरिएका तथ्याङ्कहरूको स्रोत र आधार वर्ष खुलाइएको छ । नगरपालिकाका विभिन्न सरकारी तथा गैरसरकारी कार्यालय, अन्य सङ्घ संस्थाले उपलब्ध गराएका तथ्याङ्क, केन्द्रीय तथ्याङ्क विभाग, विभिन्न मन्त्रालय, विभागहरू, सम्बन्धित नगरपालिका आदि स्रोतहरूबाट उपलब्ध तथ्याङ्कको आधारमा यो वस्तुगत विवरण तयार गरिएको छ । पार्श्वचित्रको अवधारणा अनुसार यसले देउमाई नगरपालिकाको सम्पूर्ण पक्षको यथार्थ जानकारी सरल एवम् स्पष्ट रूपमा दिन्छ । अध्ययनलाई यथासक्य वस्तुगत बनाउने प्रयास गरिएको छ । तैपनि स्रोत, साधन तथा समयको परिधीले यस अध्ययनलाई केही सीमिततामा बाँधेको छ । तथापी अध्ययनमा निर्धारित उद्देश्यका आधारमा आवश्यकता अनुसारका तथ्याङ्कहरू उल्लेख गरिएको छ ।

परिच्छेद २ : नगरपालिकाको परिचय

२.१ भौगोलिक अवस्थिति

देउमाई नगरपालिका नेपालको कोशी प्रदेश अन्तर्गत इलाम जिल्लामा रहेका १० वटा पालिका मध्ये एक हो । यो नगरपालिका २६.८१°६४'१३" देखि २७.०४°४७'५७" उत्तर अक्षांश र ८७°४८'९४" देखि ८८°९८'७७" पूर्वी देशान्तरमा अवस्थित छ भने भने यो नगरपालिका समुन्द्र सतहदेखि २५३ मि. बाट २६९१ मि. सम्म फैलिएको छ । नगरपालिकाको कुल क्षेत्रफल १९१.६३ वर्ग कि.मि. रहेको छ । यस नगरपालिकाको पूर्वी सिमाना इलाम नगरपालिका, दक्षिण सिमाना माई नगरपालिका, उत्तर पाँचथर जिल्ला र पश्चिम सिमाना फाकफोकथुम नगरपालिका र माङ्सेबुंगसँग जोडिएको छ ।



नक्सा १: देउमाई नगरपालिकाको अवस्थिति नक्सा

२.२ ऐतिहासिक चिनारी तथा नामाकरण

यो नगरपालिका राज्यको पुन संरचना सँगै साविकका साविक ६ वटा गाविसहरू देउमाई नगरपालिका, जितुर गाविस, सिद्धिथुम्का गाविस (वडा नं. १-६, र ९), साङरुम्बा गाविस (वडा नं ७, ८ र ९), चमैता गाविस (वडा नं. १-७), शान्तिडाँडा गाविस मिलाएर बनेको नगरपालिका हो । नगरपालिकाको नामकरण साविक फाकफोक गाविसको नामबाट राखिएको हो । यो नगरपालिकाको पश्चिम सिमाना भएर बग्ने धार्मिक नदी जुन इलाम जिल्लाको चार माई मध्येको एक “देउमाई नदी” को नामबाट रहन गएको हो ।

२.३ प्रशासनिक विभाजन

राज्यको पुन संरचनासँगै गरिएको स्थानीय तहहरूको पुन संरचनामा यस पालिकालाई विकास निर्माण र सेवा प्रवाहमा सकेसम्म सहजता हुने गरी पालिका स्तरीय राजनीतिक तथा प्रशासनिक संरचनाका हिसाबले ९ वटा वडामा विभक्त गरिएको छ । यो पालिका प्रशासनिक सेवा केन्द्र वडा ३ को मंगलबारेमा रहेको छ । वडा १ देखि ९ का वडा कार्यालयहरू पायक पर्ने स्थानमा रहेका छन् ।

तालिका १: राष्ट्रिय पुनसंरचनामा नगरपालिकाको राजनितिक अवस्था

क्र.सं.	वडा नम्बर	समावेश गाविस/नगरपालिका
१	१	चमैता (१-६)
२	२	चमैता ७ र देउमाई (१, २)
३	३	देउमाई ५, शान्तिडाँडा (५-८) र साङ्गरुम्बा (७)
४	४	देउमाई (३-४)
५	५	देउमाई (६-९)
६	६	शान्तिडाँडा (१-४, ९)
७	७	सिद्धिथुम्का (१-६, ८, ९)
८	८	जितपुर (१, २) र साङ्गरुम्बा (८, ९)
९	९	जितपुर (३-९)

स्रोत: सङ्घीय मामिला तथा प्रशासन मन्त्रालय, २०८२

२.४ प्राकृतिक सम्पदा

हावापानी

समुन्द्र सतह देखि २५२ देखि २,६९१ मिटरसम्म उचाइमा रहेको देउमाई नगरपालिकाको हावापानी उष्ण मनसुनी, न्यानो शीतोष्ण तथा ठण्डा शीतोष्ण गरी तीन प्रकारका हावापानी भएको क्षेत्र हो । श्रावण महिनामा सबैभन्दा बढि गर्मी हुने गर्दछ भने पौष महिनामा सबै भन्दा बढी जाडो हुन्छ । उचाई अनुसार यहाँको हावापानी र तापक्रम फरक पर्दछ । यस नगरपालिकाको सरदर तापक्रम गर्मी याममा १६ देखि २३ डिग्री से. सम्म हुन्छ भने शीतकालमा ४ देखि ११ डिग्री से. सम्म झर्छ । वर्षा ऋतुको मध्यमा यहाँ मासिक सरदर सेन्टिमिटर (३५० मि.मि.) वर्षा हुन्छ । कृषि कार्य, विशेषतः अदुवा, अलैंची, अम्रिसो, चिया आदि जस्ता नगदे बालीका लागि यहाँको हावापानी उपयोगी मानिन्छ ।

वन जङ्गल

नगरपालिका विभिन्न प्रकारका प्रजातिका बोटविरुवा तथा वनस्पतिमा धनी छ । नगरपालिकामा कूल २७ वटा सामुदायिक वन रहेका छन् (देउमाई सब डिभिजन वन कार्यालय, इलाम) । सामुदायिक वनको विस्तृत विवरण तलको तालिकामा समावेश गरिएको छ ।

तालिका २ : देउमाई सब डिभिजन वन कार्यालय अन्तर्गत रहेका सामुदायिक वनहरूको विवरण

क्र. सं.	सामुदायिक वनको नाम	ठेगाना	घरधुरी/जनसङ्ख्या				हस्तान्तरण मिति	क्षेत्रफल हे.	नविकरण मिति	अवधि	मुख्य प्रजाति
			घरधुरी	महिला	पुरुष	जम्मा					
१	वाढुथुम्की	देउमाई न.पा.-९	७३	२१९	२८१	५००	२०५१/१२/१३	६.०८	२०७६/०३/१३	१०	उत्तिस, चिलाउने, कटुस
२	बाह्रविसे	देउमाई न.पा.-९	२७	६२	८०	१४२	२०६३/०९/११	१४७.२८	२०७५/०३/२०	५	साल, चिलाउने
३	इवेक	देउमाई न.पा.-९	१५६	४२९	४३०	८५०	२०६३/१२/२८	४४४.७३	२०७५/०३/३२	५	साल, चिलाउने
४	सिंहदेवी	देउमाई न.पा.-३	१७९	५२६	५४३	१०६९	२०६३/१०/१०	२०.४५	२०७४/०२/०९	५	सल्ला, उत्तिस, कटुस
५	पसेरी काहालसिं	देउमाई न.पा.-७	१४२	३५०	३६३	७१३	२०५२/०७/२६	५०.२१	२०७१/०५/३१	५	उत्तिस, चिलाउने, कटुस
६	दुमदुमे	देउमाई न.पा.-७	४२	१००	११०	२१०	२०६३/१२/११	४८५.२९	२०७५/०३/३२	५	सल्ला, चिलाउने
७	देउराली	देउमाई न.पा.-७	९१	२३०	२३५	४६५	२०६४/१२/२१	२७३.१४	२०७५/१२/२७	१०	साल, चिलाउने
८	झोलुङ्गे	देउमाई न.पा.-७	६३	८२	११६	१९८	२०६५/०२/०१	१४७.१८	२०७१/०५/३१	५	साल, चिलाउने
९	पैरेनी पाखा	देउमाई न.पा.-१	९९	२३०	२५७	४८९	२०५१/०२/०९	४९.९१	२०७१/०६/०५	५	चिलाउने, कटुस
१०	सौराने देवी	देउमाई न.पा.-१	१३८	४४१	४१३	८५४	२०५९/०७/१०	१११.६५	२०७०/०३/३१	६	बान्टे, उत्तिस, कटुस
११	कहरे	देउमाई न.पा.-१	२१	५२	५९	१११	२०६६/०१/२९	९४.९७	२०७१/०६/०२	५	उत्तिस, बान्टे
१२	देउमाई नमुना	देउमाई न.पा.-१	२२४	६२८	६३७	५	२०५८/०३/३२	१५५.०७	२०६९/०३/३१	५	उत्तिस, बान्टे
१३	आङ्गदाङ्ग	देउमाई न.पा.-५	७५	१९६	१७८	३७५	२०५२/०३/३२	२२.७६	२०६९/०३/३१	५	चिलाउने, कटुस
१४	चुनभट्टी पाखा	देउमाई न.पा.-५	५९	२२२	१७३	३९५	२०५२/११/२७	१७.०१	२०६८/०३/३१	७	चिलाउने, कटुस
१५	माथिल्लो वनपाखा	देउमाई न.पा.-५	२४	७२	६०	१३२	२०५२/११/२७	१.१		७	खाली
१६	मार्से खोप	देउमाई न.पा.-५	४०	१२६	९७	२२३	२०५३/०३/३१	५.०		५	उत्तिस, कटुस, चिलाउने
१७	काहालसिं	देउमाई न.पा.-८	२७	९५	६९	१६४	२०५४/०३/३०	५.०		५	उत्तिस, कटुस, चिलाउने
१८	वडहरे पाखा महिला	देउमाई न.पा.-५	३९	१२३	८१	२०४	२०५५/०२/२२	४.०	२०७६/०८/१२	५	उत्तिस, कटुस, चिलाउने
१९	वारुङ्ग चिहानडाँडा	देउमाई न.पा.-५	१२७	३०९	२९९	६०८	२०६०/०३/३१	२०.७८	२०७६/०८/१२	१०	साल, चिलाउने
२०	जनता	देउमाई न.पा.-५	६१	१५१	१५०	३०१	२०६९/०३/३१	५.८७		५	चिलाउने, उत्तिस
२१	आहाले	देउमाई न.पा.-२	१०८	३२२	२७९	६०९	२०५३/०३/३१	५०.०		५	चिलाउने, कटुस
२२	सिंहदेवी	देउमाई न.पा.-४	५१	१८३	१७४	३५७	२०५४/०३/३०	४.७९	२०७६/०३/१३	१०	चिलाउने, कटुस

२३	शान्तिडाँडा	देउमाई न.पा.-३	३२	७७	७४	१५१	२०४९/ ०१/०१	०.६६	२०७०/ ०३/३१	५	सल्ला
२४	कपुरे	देउमाई न.पा.-६	२११	४८९	५२३	१०१	२०४९/ ०१/०१	३२.०७	२०६९/ ०३/३१	५	चिलाउने, कटुस
२५	फटुक	देउमाई न.पा.-६	११७	३०१	२९८	५९९	२०५१/ १२/०३	४६.६	२०७४/ १०/१५	५	चिलाउने, कटुस
२६	सिम्ले किराते	देउमाई न.पा.-६	१७३	४५५	४२८	८८३	२०६१/ ०३/०७	५५.२५	२०६९/ ०३/३१	५	चिलाउने, कटुस
२७	मलबासे मावा बोटे	देउमाई न.पा.-६	४२	१११	१११	२२२	२०७०/ ०८/१९	४.०६		८	चिलाउने, कटुस

स्रोत: देउमाई नगरपालिका, २०८२

२.५ सांस्कृतिक उत्कृष्टता

यस नगरपालिकामा २२ भन्दा बढी जातजाति बसोबास गर्दछन् र उनीहरूको रीतिरिवाज, चाल चलन, खानपान, बसाइ, परम्परा, मूल्य मान्यता, धर्म सम्प्रदाय र भेषभुषा कला संस्कृति रहेको छ। यसले यहाँको सांस्कृतिक विशेषतालाई इङ्गित गर्दछ र यसले यहाँको पहिचान बनाउलाई मद्दत गर्दछ। यहाँ रहेका जातजाति, विभिन्न धर्म मान्ने मानिसहरू एक आपसमा मिलेर बसेका छन्। यो नै यहाँको उत्कृष्ट विशेषता हो। यि सभ्यता र संस्कृतिका आयामहरू मानिसको पहिचानका प्रमुख पक्षहरू हुन्। सांस्कृतिक गतिविधिहरूले मानिसलाई परिष्कृत जीवन जिउन मद्दत पुऱ्याउँछ। यसले समाजलाई सङ्गठित र गतिशील तुल्याउँछ।

२.६ विकासका सम्भावना

देउमाई नगरपालिकाको विद्यमान वस्तुस्थितिको विश्लेषणको आधारमा नगरपालिकाको सुचकहरूको आधारमा सम्भावना देखिन्छ। छिमेकी गाउँपालिका र नगरपालिका तथा कोशी प्रदेशका मुख्य सहरसँग प्रत्यक्ष जोडिएकोले यसको व्यापारिक भविष्य राम्रो देखिन्छ।

१. नगरपालिकामा करिब ५५ प्रतिशत भू-भाग वन क्षेत्रले ढाकेको छ।
२. जडिबुटी प्रशस्त पाइने हुनाले जडिबुटीको उद्योग स्थापना गर्न सकिने।
३. वन्यजन्तु र चराचुरुङ्गीहरू प्रशस्त पाइने हुनाले पर्यावरणिय दृष्टिकोणले अब्बल मानिन्छ।
४. पानिका प्रशस्त मुहान भएकोले कृषि र मिनिरल वाटर उद्योग स्थापना गर्न सकिने।
५. पशुपालनका लागि उत्तम हावापानी भएकोले दैनिक २६,००० लिटर सम्म दुध उत्पादन गरिरहेकोले दिर्घकालीन रुपमा आय आर्जनको रुपमा लिन सकिने।
६. धार्मिक तथा पर्यटकिय स्थान प्रशस्त भएकोले परम्परागत र वर्तमान परिवेशमा पनि महत्व बढ्दै जाने।
७. दुई तिहाई भन्दा बढी नागरिक कृषिमा आवद्ध भएकाले कृषिलाई लगानी बढाउनु पर्ने।

परिच्छेद ३ : पारिवारिक विवरण तथा जनसङ्ख्याको अवस्था

३.१ बस्ती र घरपरिवार विवरण

देउमाई नगरपालिकामा कूल ३५० बस्ती रहेको छ भने मुख्य बस्ती १२१ रहेको छ । यस नगरपालिका पहाडी भूगोलमा अवस्थित रहेको हुँदा कतिपय स्थानमा २/३ घरको मात्र पनि बस्ती रहेको पाइन्छ भने कतिपय स्थानमा ५०/६० घरधुरी सम्म भएको बस्ती रहेका छन् ।

मुख्य बस्तीहरू

वडा नं. १

- चमैता, मैदाने, राँके, बरबोटे, सिस्ने, सेपेनी, याकुले गाउँ, काफ्लेगाउँ, चौरी बजार, टार गाउँ, देउराली, धपाटार, देउमी, कुखुरे, दुन्माली गाउँ, बरभञ्ज्याङ, सिम्धरेगाउँ, साधुगाउँ, बाहुनगाउँ, आरजेगाउँ, खत्रीगाउँ, खान्द्रुग, बेसीघरे, छेउघरे, मुलडाँडा, मंगिसरे, देउसेडाँडा, लम्बागाउँ, भीरगाउँ, गुरुङगाउँ, गुरुंगेगाउँ(मैदाने), टारघरे, खत्रीगाउँ(मैदाने), लल्लागाउँ, पाण्डेगाउँ, भिरगाउँ(बरबोटे)

वडा नं. २

- पुङ्गफुंग, साब्जुंग, तपेवा, बाघशीला, चित्रे, महबीर, भदौरे, साउने, नौलेगाउँ, पुर्खे, गुम्बाडाँडा, स्कुलडाँडा, संसरीडाँडा, दुलालगाउँ, लिम्बुगाउँ, नेवारगाउँ, राइगाउँ, सुनुवारगाउँ, रानागाउँ, मगरगाउँ, गैरीगाउँ, चौलागाईगाउँ, देवीस्थान, मझुवा

वडा नं. ३

- शान्तिडाँडा, गाग्रेभञ्ज्याङ, मूलखर्क, डाँडागाउँ, असारे गहिरी, राँकेटार, हातेढुङ्गा, लेखटोल, कापराबोटे,

वडा नं. ४

- याक्सी, मझुवा, सिङ्गलप्पा, मंगलबारे बजार, गुरुधारा, तल्लो बुधबारे, सोरालीगाउँ, चित्रे, भोजपुरे टोल, नामसिंग गाउँ, गहिरीगाउँ

वडा नं. ५

- बोहोरीबोटे, आंगदांग, खरबारीगाउँ, चिदुवा, हंगसेबुंग, डाँडागाउँ, वरभञ्ज्यांग, बारुंगा, धुसेनी

वडा नं. ६

- क्षेत्री गाउँ, दाहाल गाउँ, गैरीगाउँ, सिशुवा, डाँडागाउँ, बिजुली भञ्ज्यांग, फुटुक, वाफुंग, स्कुलडाँडा, गोरेडाँडा

वडा नं. ७

- नामथला, तेगिया, पंखेलीग, बास्थल, हांगमांग, सिउरेनी, माकथुम्बा, पञ्चमी, भिरगाउँ, फूलबारी, गैरीगाउँ, चुलीगाउँ, गुरागाई गाउँ, सिद्धिथुम्का, गोर्खे गाउँ, रानागाउँ

वडा नं. ८

- फुटानीचोक, गैरीगाउँ, बुद्धचोक, तालखर्क, लुम्दे, बसेनी, रायगाउँ, अजम्बरे, झ्याउपोखरी, किक्लुम्बा,

वडा नं. ९

- लिंगिंदंग, मार्शे, नवमी, मादीबुंग, पारिगाउँ, चिसापानी, सरुवानी, इवेग, बर्दम्बा, जौबारी, डाँडागाउँ

३.२ जनसङ्ख्या वितरणको अवस्था

देउमाई नगरपालिकामा कूल जनसङ्ख्या ६९९१ रहेको छ । पुरुष घरमूली भएको ५४६०, महिला घरमूली भएको १,३१८ र नखुलेको १,५३१ रहेको छ ।

तालिका ३ : घरमूलीको विवरण

वडा	परिवार सङ्ख्या	महिला घरधुरी	पुरुष घरमूली	नखुलेको
१	८२८	१०१	७२६	१०२
२	७७०	७६	६८५	८५
३	१०४३	१०५	९०१	१४२
४	६९७	३३८	२६५	४३२
५	८५०	१०८	७३०	१२०
६	५७१	३१५	२५६	३१५
७	७८४	९४	६३१	१५३
८	७३८	११२	६२५	११३
९	७१०	६९	६४१	६९
कुल	६९९१	१३१८	५४६०	१५३१

स्रोत: घरधुरी सर्वेक्षण, २०८२

जम्मा जनसङ्ख्या ३०,८२२ रहेको छ । पुरुषक जनसङ्ख्या १६,१५६ र महिलाको १४,६६० रहेको छ ।

तालिका ४: वडागत रूपमा महिला पुरुषको जनसङ्ख्या विवरण

वडा	कुल	महिला	पुरुष
१	३६६५	१७०६	१९५९
२	३३९०	१६१७	१७७३
३	४४८४	२१०८	२३७६
४	२८६९	१४०३	१४६६
५	३८१८	१७७१	२०४५
६	२५७७	१२३२	१३४४
७	३२८९	१५९०	१६९९
८	३१६६	१५१३	१६५०
९	३५६४	१७२०	१८४४
कुल	३०८२२	१४६६०	१६१५६

स्रोत: घरधुरी सर्वेक्षण, २०८२

३.३ उमेर तथा लिङ्गको आधारमा जनसङ्ख्या विवरण

कूल जनसङ्ख्या मध्ये २० देखि २४ वर्ष उमेर समूहको जनसङ्ख्या रहेको देखिन्छ । समग्र तथ्याङ्कलाई विश्लेषण गर्दा उमेर समूह बढ्दै जाँदा जनसङ्ख्या घट्दै गइरहेको छ । १० वर्षभन्दा मुनिका बालबालिकाको जनसङ्ख्या र ७५ वर्षमाथिका प्रौढ तथा वृद्धवृद्धाहरूको सङ्ख्या क्रमशः घट्दै गइरहेको देखिन्छ ।

तालिका ५: उमेर समूह अनुसार जनसङ्ख्याको विवरण

उमेर समूह/वडा	१	२	३	४	५	६	७	८	९	कुल
० - ४ वर्ष	१२८	१७१	१६८	१३७	१८९	१०५	१८३	१४७	२१९	१३१९
५- १० वर्ष	२११	२०८	३०६	१९४	२८०	१५२	२२९	२२८	२९२	२१००
११ -१४ वर्ष	२७०	२२६	३०८	१९४	२५१	१७७	२४९	२३०	३१९	२२२४
१५ -१९ वर्ष	३४१	२३९	२७१	२०२	२७२	२२३	२६३	२६८	३१९	२३९८
२० - २४ वर्ष	४५२	३७८	३५२	२९१	३८०	२३८	३३१	३३४	४२४	३१८०
२५ -२९ वर्ष	४१०	३५५	३४३	२६७	३५६	२३७	३०७	२७७	४०६	२९५८
३० - ३४ वर्ष	३११	३१४	३६०	२४४	३२७	२०४	२९४	२५६	४४७	२७५७
३५ - ३९ वर्ष	२७०	२७७	३६३	२१९	३०८	२११	२६५	२८४	३३२	२५२९
४० - ४४ वर्ष	२७६	२२१	२७८	२१७	२४५	२०३	२२३	२२१	३००	२१८४
४५ - ४९ वर्ष	२३१	१९७	२१७	१८९	२०२	१४५	१९१	१९६	२३४	१८०२
५० -५४ वर्ष	२०२	१९८	१९८	१६५	१९८	१७१	१८३	१५४	२५५	१७२४
५५ - ५९ वर्ष	१५४	१४९	१७२	१४१	२२९	१२९	१३१	१५६	२०६	१४६७
६० - ६४ वर्ष	१५५	१६०	१६२	१३७	२०१	१०१	१३७	१२३	१८०	१३५६
६५ - ६९ वर्ष	९९	१२०	१३७	९३	१४०	९४	११४	११०	१४७	१०५७
७० - ७४ वर्ष	७२	८५	९८	६९	१३४	८६	९०	७९	११८	८३१
७५ - ७९ वर्ष	४३	५१	४९	५२	४३	४०	५०	५४	६६	४४८
८० - ८४ वर्ष	२७	२५	३८	२९	४०	३७	३०	२७	४३	२९६
८५ - ८९ वर्ष	७	१३	१२	१८	१२	११	१२	१२	१७	११४
९० - ९४ वर्ष	२	२	९	८	७	७	५	४	७	५१
+९५ वर्ष	०	१	३	३	५	५	२	६	२	२७
कुल	३६६१	३३९०	३८४४	२८६९	३८१९	२५७६	३२८९	३१६६	४३३३	३०८२२

स्रोत: घरघुरी सर्वेक्षण, २०८२

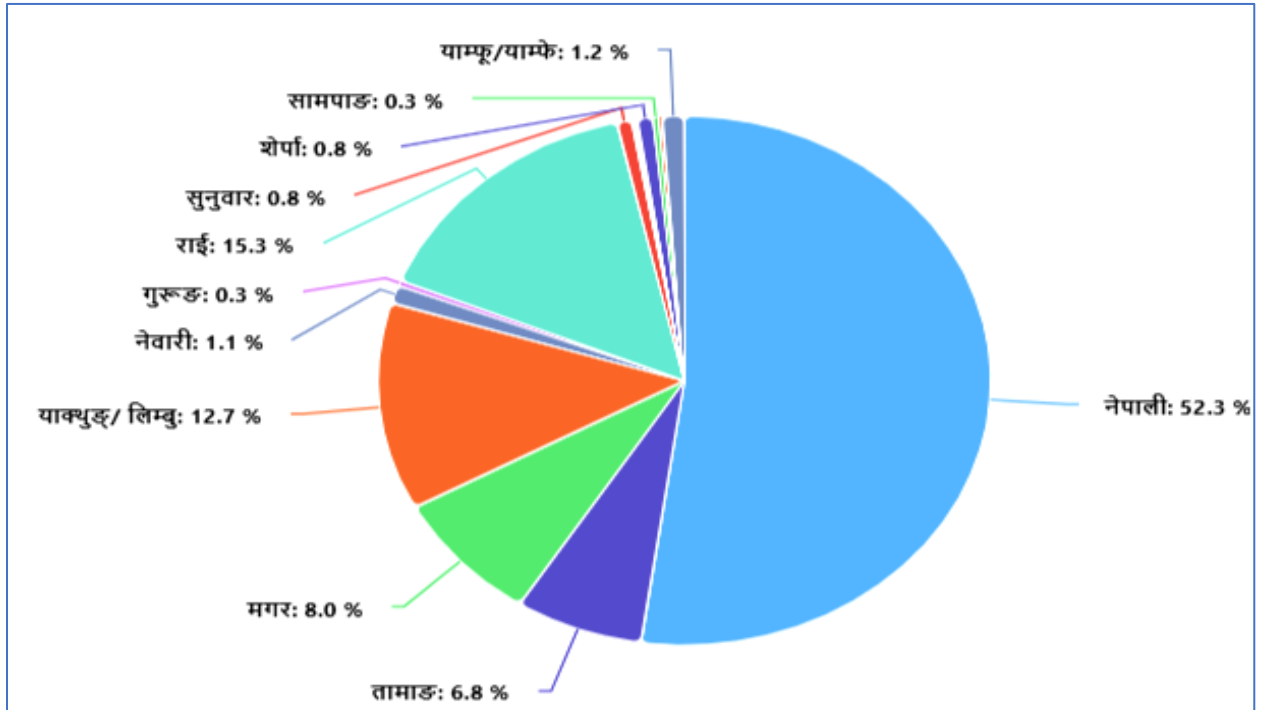
३.४ मातृभाषाको आधारमा जनसङ्ख्या विवरण

यो नगरपालिकामा १५ भाषा भन्दा बढी मातृभाषा बोल्ने मानिसको बसोबास रहेको छ । मातृभाषा अनुसार जनसङ्ख्याको तुलनात्मक अध्ययन गर्दा यस नगरपालिकामा नेपाली भाषा बोल्नेको सङ्ख्या सबैभन्दा बढी अर्थात् ५१.६७ प्रतिशत रहेको देखिन्छ । आ-आफ्ना मातृभाषा बोल्ने सबै नेपाली भाषालाई राम्ररी बोल्ने र बुझ्ने गरेको देखिन्छ । मातृभाषा बोल्ने जनसङ्ख्याको विस्तृत विवरण तालिका ५ मा समावेश गरिएको छ ।

तालिका ६: मातृभाषा बोल्ने जनसङ्ख्याको विवरण

क्र. सं.	मातृभाषा	मातृभाषा बोल्ने जनसङ्ख्या
१	नेपाली	५१.६७
२	तामाङ	६.८५
३	मगर	८.१४
४	याक्थुङ्/ लिम्बु	१२.८३
५	नेवारी	१.१३
६	गुरूङ	०.३१
७	राई	१५.४८
८	सुनुवार	०.८०
९	कुलुङ	०.०९
१०	भुजेल	०.११
११	थुलुङ	०.१०
१२	शेर्पा	०.८२
१३	सामपाङ	०.३१
१४	नाछिरिङ	०.१९
१५	याम्फू/याम्फे	१.१७
	कुल	१००

स्रोत: घरघुरी सर्वेक्षण, २०८२



चित्र १ : मातृभाषा बोल्ने जनसङ्ख्याको विवरण

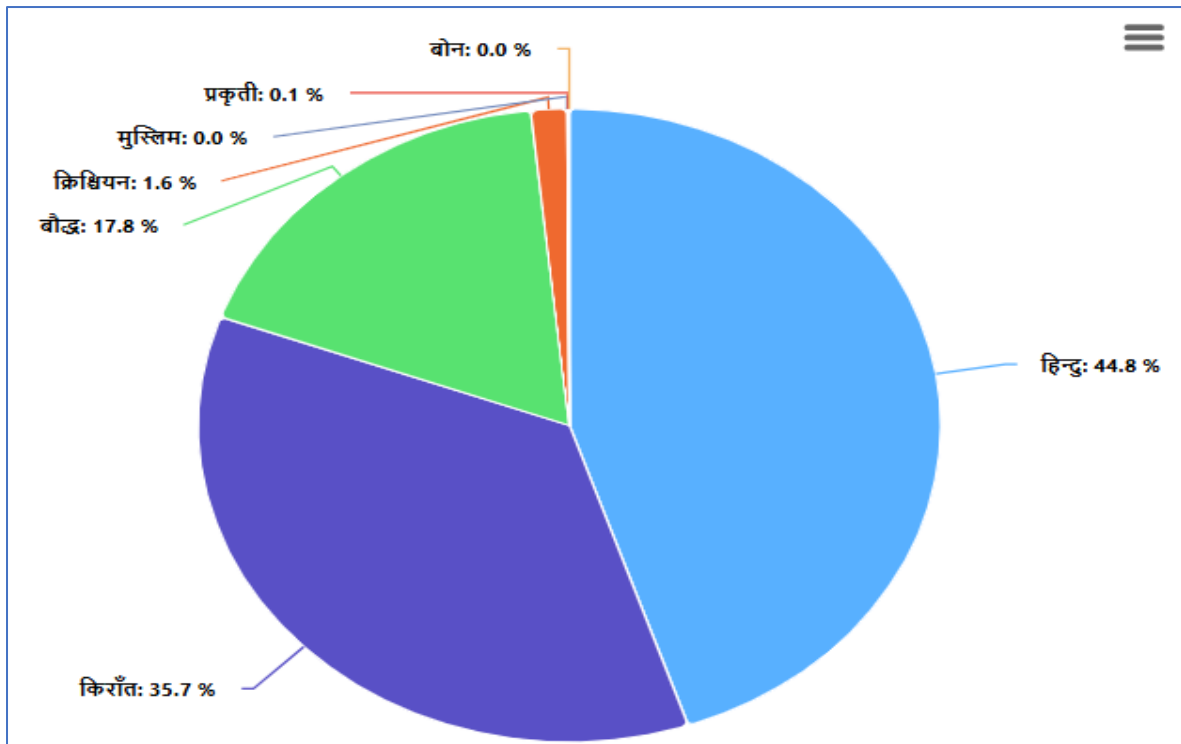
३.५ धर्म अनुसार जनसङ्ख्या विवरण

नगरपालिकामा ४३.६८ प्रतिशत जनसङ्ख्याले हिन्दु धर्म मान्छन् । दोस्रोमा किराँत धर्म मान्नेको सङ्ख्या ३४.८४ प्रतिशत र तेस्रोमा बौद्ध धर्म मान्नेको सङ्ख्या १८.१४ प्रतिशत रहेको छ । अन्य धर्म मान्ने धर्मावलम्बीहरू नगन्य सङ्ख्यामा रहेका छन् । नगरपालिकामा केही मात्रामा धार्मिक विविधता रहे पनि हिन्दू, किराँत र बौद्ध धर्मावलम्बीहरूको प्रधानता रहेको तथ्याङ्कले देखाउँछ । वडाको रूपमा विभिन्न धर्मावलम्बीहरूको विस्तृत विवरण तालिकामा प्रस्तुत गरिएको छ ।

तालिका ७ : धर्म अनुसार जनसङ्ख्याको विवरण

क्र. सं.	धर्म	प्रतिशत
१	हिन्दू	४३.६८
२	किराँत	३४.८४
३	बौद्ध	१८.१४
४	क्रिश्चियन	१.५२
५	मुस्लिम	०.०३
६	प्रकृति	१.७७
७	बोन	०.०१
	कुल	१००

स्रोत: घरधुरी सर्वेक्षण, २०८२



चित्र २ : धर्म अनुसार जनसङ्ख्याको विवरण

३.६ जातिगत आधारमा जनसङ्ख्या विवरण

नगरपालिकामा जातजातिका आधारमा जनसङ्ख्याको विवरण तलको तालिकामा प्रस्तुत गरिएको छ ।

तालिका ८ : जातजाति अनुसार जनसङ्ख्याको विवरण

क्र. सं.	जाति	प्रतिशत
१	राई	२२
२	ब्राह्मण	१७.०४
३	क्षेत्री	१५.३
४	लिम्बु	१४.१
५	मगर	९.४
६	तामाङ	७.५१
७	नेवार	४.२५
८	कामी	३.२५
९	गुरुङ	१.९
१०	दमाई	१.४७
११	शेर्पा	१.४२
१२	सुनुवार	१.५
१३	दसनामी	०.७८
१४	सार्की	०.४६
१५	भुजेल	०.३५
१६	अन्य	०.०९
१७	खवास	०.०५
१८	कानू	०.०३
१९	पुरी	०.०१
२०	खाती	०.०१
२१	यादव	०.०१
२२	कुँवर	०.०१
	कुल	१००.००

स्रोत: घरघुरी सर्वेक्षण, २०८२

३.७ बसाइँसराइ सम्बन्धी विवरण

कुनै पनि स्थानको जनसङ्ख्या परिवर्तन हुने कारणमध्ये बसाइँसराइ एक प्रमुख कारण मानिन्छ । यस नगरपालिकामा छिमेकी पालिका एवम् जिल्लाबाट समेत बसाइँसराइ गरी आउने गरेको देखिन्छ । तर विभिन्न अवसर र रोजगारीको खोजीमा देश भित्र वा देश बाहिर एक स्थानबाट अर्को स्थानमा स्थायी वा अस्थायी रूपमा बसाइँ सरेर जाने प्रवृत्ति क्रमश बढ्दै गएको पाइन्छ । यसरी बसाइँ सरी जानु वा आउनुका

विभिन्न कारणहरू छन् । तिमध्ये पाँच मुख्य कारण आर्थिक वृद्धि, सामाजिक कारण, व्यापार र रोजगार हुन् । नगरपालिकामा बसाइँ सराइको घटना तलको तालिकामा समावेश गरिएको छ ।

तालिका ९ : वडाको रूपमा बसाइँ सराइको घटना दर्ता विवरण

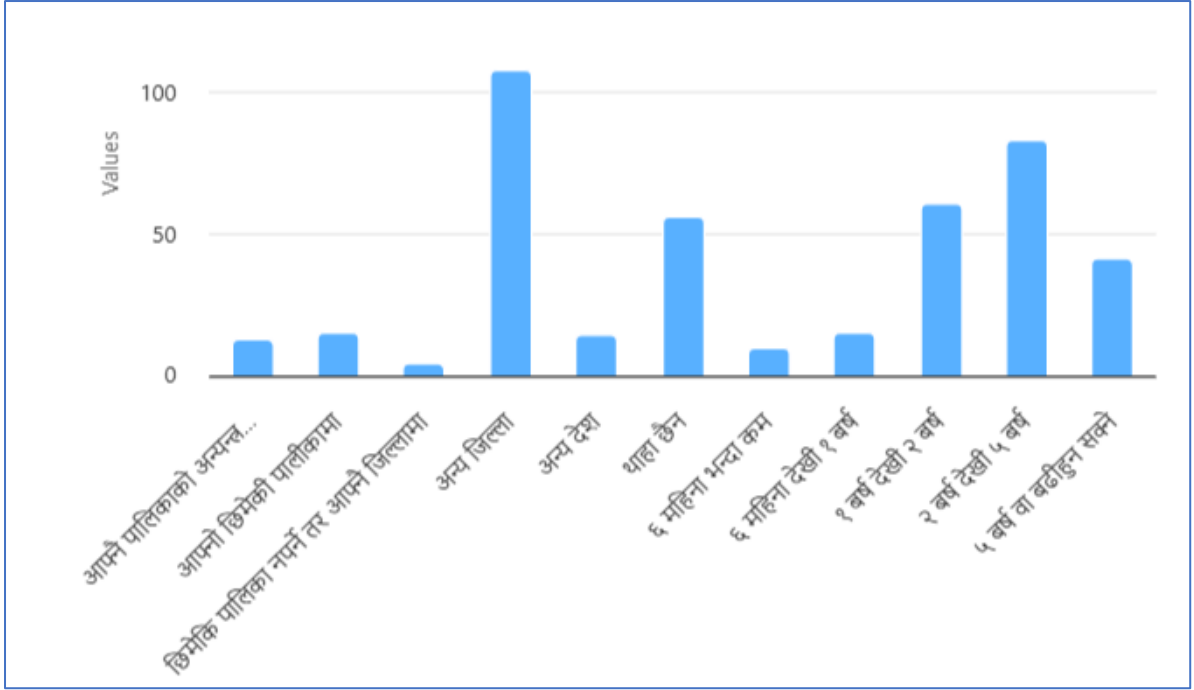
क्र. सं.	विवरण	जनसङ्ख्या
१	आफ्नै पालिकाको अन्यत्र स्थानमा	१३
२	आफ्नो छिमेकी पालिकामा	१५
३	छिमेकी पालिका नपर्ने तर आफ्नै जिल्लामा	४
४	अन्य जिल्ला	१०८
५	अन्य देश	१४
६	थाहा छैन	५६
७	६ महिना भन्दा कम	१०
८	६ महिना देखि १ वर्ष	१५
९	१ वर्ष देखि २ वर्ष	६१
१०	२ वर्ष देखि ५ वर्ष	८३
११	५ वर्ष वा बढी हुन सक्ने	४१
	कुल	४२०

स्रोत: घरधुरी सर्वेक्षण, २०८२

तालिका १० : नगरपालिकामा बसाइँ सरी आउने र जानेको विवरण

वडा नं.	बसाइँ सरी आएको		बसाइँ सरी गएको	
	दर्ता सङ्ख्या	सदस्य सङ्ख्या	दर्ता सङ्ख्या	सदस्य सङ्ख्या
१	२	७	१५	४४
२	१	३	८	२४
३	३	६	१०	२४
४	४	१३	६	१५
५	३	१२	१८	४०
६	२	२	२१	४६
७	४	८	१३	३१
८	४	४	११	३७
९	४	१२	२०	५४
जम्मा	२७	६७	१२२	३१५

स्रोत: देउमाई नगरपालिका, २०८२



चित्र ३ : बसाइँ सराइको विवरण

३.८ व्यक्तिगत घटना सम्बन्धी विवरण

नागरिकले आफ्नो व्यक्तिगत अधिकार उपयोग गर्न कानुनी प्रक्रियाहरू पालना गर्नुपर्ने हुन्छ । नागरिकता, राहदानी, वा अन्य परिचयपत्र लिन, रोजगारी वा उद्यम गर्न, विदेश जान निश्चित कानूनी प्रक्रिया पुरा गर्नुपर्ने हुन्छ । यसका लागि सरकारले आधिकारिक प्रमाणपत्र उपलब्ध गराउँछ । जन्म, मृत्यु, बसाइँसराइ विवाह र सम्बन्ध विच्छेद जस्ता घटना समयमा नै दर्ता गर्नुपर्ने हुन्छ । संविधानले नागरिकलाई विभिन्न अधिकार प्रत्याभूत गरेको छ । त्यसको प्रस्थान विन्दु भनेकै व्यक्तिगत घटना दर्ता हो । ती व्यक्तिगत घटना दर्ताका आधारमा राष्ट्रिय तथ्याङ्क बनाउने यसको विश्वव्यापी मान्यता हो । कहाँ ? कति जन्मे ? कतिको मृत्यु भयो ? कतिले बसाइँसराइ गरे ? कतिको सम्बन्ध विच्छेद ? भयो जस्ता कुराको जानकारी राज्यले पाउनु पर्छ । यसको आधारमा सरकारले नीति बनाउने हुँदा व्यक्तिगत घटना दर्ता समयमा नै गर्न जनचेतना अभिवृद्धि गर्नुपर्ने देखिन्छ ।

नगरपालिकामा जन्म, मृत्यु, बसाइँसराइ, विवाह, सम्बन्ध विच्छेद दर्तामा अभिलेख भए अनुसार व्यक्तिगत घटना दर्ताको विवरण तालिकामा प्रस्तुत गरिएको छ ।

तालिका ११ : व्यक्तिगत घटना दर्ता विवरण

वडा नं.	जन्म			मृत्यु			सम्बन्ध विच्छेद	विवाह
	पुरुष	महिला	जम्मा	पुरुष	महिला	जम्मा		
१	२८	३९	६७	१८	१४	३२	६	३९
२	३६	२५	६१	१६	१५	३१	५	२९
३	३८	४५	८३	१८	२१	३९	९	४३
४	२५	२५	५०	१२	८	२०	२	२८

५	३८	४३	८१	१२	११	२३	१०	४०
६	४२	४१	८३	१६	१०	२६	१	२०
७	२८	१९	४७	१२	१५	२७	६	१८
८	३३	३९	७२	१३	१२	२५	६	३०
९	२८	३९	६७	२४	१६	४०	४	३३
जम्मा	२९६	३१५	६११	१४१	१२२	२६३	४९	२८०

श्रोत : देउमाई नगरपालिका, पञ्जीकरण शाखा, २०८२

३.९ सामाजिक सुरक्षा कार्यक्रमबाट लाभान्वित जनसङ्ख्याको विवरण

नगरपालिकामा कूल ३३०४ जनसङ्ख्याले सामाजिक सुरक्षा भत्ता लिएको पाइन्छ । वडाको भत्ता लिने लाभग्राहीको विवरण तलको तालिकामा समावेश गरिएको छ ।

तालिका १२: सामाजिक सुरक्षा भत्ता प्राप्त गर्ने लाभग्राहीको विवरण

वडा नं.	अन्य ज्येष्ठ नागरिक भत्ता	ज्येष्ठ नागरिक भत्ता (दलित)	ज्येष्ठ नागरिक एकल महिला	विधवा (आर्थिक सहायता)	क वर्ग	ख वर्ग (आर्थिक सहायता)	दलित बालबालिका	जम्मा
१	२२१	६	२५	५९	५	१९	१६	३५१
२	२२३	१	२५	४४	१०	२८	५	३३६
३	२७५	१३	३५	६१	७	१८	२०	४२९
४	२०६	७	२२	४५	१	१३	३	२९७
५	३०६	१७	२७	४५	१०	२८	३०	४६३
६	२१९	८	३१	२८	५	१०	७	३०८
७	२५९	१४	२०	४१	७	१८	१३	३७२
८	२०८	९	१९	३६	६	१२	१२	३०२
९	३१७	१४	२४	४२	७	२४	१८	४४६
जम्मा	२२३४	८९	२२८	४०१	५८	१७०	१२४	३३०४

श्रोत : देउमाई नगरपालिका, पञ्जीकरण शाखा, २०८२ (आ.व. २०८०/८१ चौथो त्रैमासिक)

३.१० अपाङ्गताको आधारमा जनसङ्ख्या विवरण

नगरपालिकामा कूल ६४४ जना मानिस अपाङ्ग छन् । यो कूल जनसङ्ख्याको २.०९ प्रतिशत हो । अपाङ्गताको आधारमा नगरपालिकाको जनसङ्ख्या विवरण तलको तालिका अनुसार रहेको छ ।

तालिका १३ : अपाङ्गताको आधारमा जनसङ्ख्याको विवरण

अपाङ्गताको विवरण	सङ्ख्या	प्रतिशत	कैफियत
पूर्ण अपाङ्गता	२४४	०.७९	
अपाङ्गता प्रमाणपत्र पाएका	१५७	०.५१	
शारीरिक अपाङ्गता	९७	०.३१	
दृष्टि अपाङ्गता	२४	०.०८	
श्रवण अपाङ्गता	२१	०.०७	
बौद्धिक अपाङ्गता	३६	०.१२	
मनोसामाजिक अपाङ्गता	२	०.०१	
बोली र सञ्चार अपाङ्गता	३८	०.१२	
बहु अपाङ्गता	२५	०.०८	
जम्मा	६४४	२.०९	

स्रोत: घरधुरी सर्वेक्षण, २०८२

परिच्छेद ४ : आर्थिक अवस्था

४.१ प्रमुख आर्थिक विवरण

आर्थिक क्रियाकलाप सञ्चालन गर्न आर्थिक रूपले सक्रिय जनसङ्ख्याको उपस्थितिले प्रत्यक्ष प्रभाव पार्दछ । आर्थिक रूपले सक्रिय मानव संसाधन कुन रूपबाट प्रयोग भएको छ यसले पनि नगरपालिकाको आर्थिक गतिविधि निर्धारित गर्छ । नगरपालिकामा हुने मुख्य आर्थिक क्रियाकलाप नै नगरपालिकाको आर्थिक समृद्धिका आधारहरू हुन् । जति आर्थिक क्रियाकलापहरूमा तिब्रता आउँछ त्यति नै नगरपालिकाको अर्थतन्त्र चलायमान र सुदृढ हुँदै जान्छ । मुख्यतया नगरपालिकाको अर्थतन्त्र कृषि, पर्यटन, साना तथा घरेलु उद्योग, वैदेशिक रोजगार, व्यापार/व्यवसाय, सेवा क्षेत्र आदिमा केन्द्रित छ । उच्च प्रविधिमा आधारित ठूला तथा मझौला स्तरका उद्योग तथा अन्य आर्थिक गतिविधिहरू सञ्चालनमा रहेका छैनन् । यस नगरपालिकाको अधिकांश आर्थिक क्रियाकलापहरू जीवन निर्वाहमुखी रहेका छन् ।

४.१.१ आर्थिक रूपले सक्रिय जनसङ्ख्या विवरण

यस नगरपालिकामा आर्थिक रूपले सक्रिय (१५ देखि ६० वर्ष उमेर समूह) जनसङ्ख्या कूल जनसङ्ख्या (आश्रित जनसङ्ख्या १५ वर्ष भन्दा सानो र ६० वर्ष भन्दा माथिको) को ६८.१३ प्रतिशत रहेको छ । आर्थिक रूपले सक्रिय जनसङ्ख्यामध्ये पनि २५ देखि ४९ वर्ष उमेर समूहको जनसङ्ख्या सबै भन्दा धेरै रहेको छ भने ५५ - ५९ वर्ष उमेर समूहको जनसङ्ख्या सबै भन्दा कम रहेको छ । आर्थिक रूपले सक्रिय तथा निष्क्रिय जनसङ्ख्याको विवरण तलको तालिकामा समावेश गरिएको छ ।

तालिका १४ : आर्थिक रूपले सक्रिय जनसङ्ख्या

विवरण	सङ्ख्या	प्रतिशत
आर्थिक रूपले सक्रिय जनसङ्ख्या (१५ - ६० वर्ष सम्मका)	२०,९९९	६८.१३
आर्थिक रूपले निष्क्रिय जनसङ्ख्या (१४ वर्ष मुनि र ६० वर्ष माथिका)	९८२३	३१.८७
कूल	३०,८२२	१००.००

स्रोत: घरधुरी सर्वेक्षण, २०८२

४.१.२ पेशाका आधारमा जनसङ्ख्या विवरण

यो नगरपालिकाको पेशाको आधारमा घरधुरीको विवरण तलको तालिकामा समावेश गरिएको छ ।

तालिका १५ : पेशाको आधारमा जनसङ्ख्याको विवरण

पेशाको विवरण	सङ्ख्या	प्रतिशत	कैफियत
विद्यार्थी	८,६८५	२८.१८	
कृषि	१२,२५५	३९.७६	
पशुपालन	४१	०.१३	
शिक्षा	३३२	१.०८	

स्वास्थ्य सेवा	७०	०.२३	
व्यापार	५०५	१.६४	
सरकारी सेवा	५०९	१.६५	
वैदेशिक रोजगारी	१,९०५	६.१८	
सिलाई/बुनाई/बुटिक	५४	०.१८	
पार्लर	८	०.०३	
पत्रकारिता	४	०.०१	
कला र संगीत	५	०.०२	
उद्योग	५९	०.१९	
निर्माण कार्य	१२८	०.४२	
पर्यटन	०	०.००	
पारिवहन	४६	०.१५	
खेलकुद	३	०.०१	
वैज्ञानिक अनुसन्धान	०	०.००	
सूचना प्रविधि	९	०.०३	
वकालत	०	०.००	
इन्जिनियरिङ	११	०.०४	
धार्मिक सेवा	२१	०.०७	
संघसंस्था सेवा	८९	०.२९	
गृहिणी	३,६४३	११.८२	
पेन्सन	२२२	०.७२	
बेरोजगार	२,१३९	६.९४	
ड्राईभिङ	७९	०.२६	
जम्मा	३०,८२२	१००.००	

स्रोत : घरधुरी सर्वेक्षण, २०८२

४.१.३ सिंचाई स्रोत र सिंचाई योजनाहरूको विवरण

नगरपालिकामा रहेका सिंचाईको स्रोत र सिंचाई योजनाहरूको विवरण तलको तालिकामा समावेश गरिएको छ ।

तालिका १६ : सिंचाईको स्रोतहरूको विवरण

क्र.स.	सिंचाई स्रोत	वडा नं.	कैफियत
१	सुर्के कुलो जल उपभोक्ता संस्था	५	
२	साब्जुङ सिंचाई कुलो	५	
३	लेवा खोला बारुङ सिंचाई	५	

४	फेन्दुवा टारी सिंचाई आयोजना	५	
५	फेन्दुवा पारतोपे सिंचाई आयोजना	५	
६	सम्याखोला धुसेनी	५	
७	९ वटा कुलो	६	स्प्रिङ्कल
८	पंखेलुङ खोला	७	
९	भालु खोला	७	
१०	जुके खोल्सी	७	
११	मडफे धारा	७	
१२	ढोटने खोला	७	
१३	सैति खोला	७	
१४	घिसिङ खोला	७	
१५	आले खोल्सी	७	
१६	चापगैरी खोल्सी	७	
१७	गुएली खोल्सी	७	
१८	नौलेधारा	७	
१९	भारे खोल्सी	७	
२०	किम खोल्सी	७	
२१	देवीथाने	७	
२२	ढाट बारी खोल्सी	७	
२३	लङ्खु खोला	७	
२४	राते खोला	७	
२५	लक्या खोल्सी	७	

स्रोत: देउमाई नगरपालिका, २०८१

तालिका १७ : सिंचाई योजनाहरूको विवरण

सि.नं.	योजनाको नाम	वडा नं.	सिंचित क्षेत्रफल (हे.)	लाभान्वित घरधुरी	सुविधा बञ्चित घरधुरी	साना किसान	कैफियत
१	देउमाई सिंचाई योजना	१	९८	१२९	४८	६१	पूर्ण सञ्चालनमा रहेको
२	ल्याबखोला मुहान वडा नं. ६, ७ बारुङ सिंचाई योजना	५	५०	५१	२२	१९	पूर्ण सञ्चालनमा रहेको
३	सुर्के खोला सिंचाई योजना	५	८५	९७	११	३५	पूर्ण सञ्चालनमा रहेको
४	घट्टे गोरेडाँडा सिंचाई योजना	६	९५	११९	१२	२२	पूर्ण सञ्चालनमा रहेको
५	साप्जुङ पुङफुङ खोला सिंचाई योजना	२	२९	७१	४६	५३	पूर्ण सञ्चालनमा रहेको
६	घट्टे सिसुवा सिंचाई योजना	६	९०	६७	२७	०	पूर्ण सञ्चालनमा रहेको
७	फेन्देवा टारी बाडे देवीथान सिंचाई योजना	५	२०	२७	०	१३	पूर्ण सञ्चालनमा रहेको
८	साप्जुङ सिंहलप्पा सिंचाई योजना	५	६२	११६	५	६९	पूर्ण सञ्चालनमा रहेको

९	शिरकट्टा कुलो सिंचाई योजना	८	२०	३४	१७	२२	पूर्ण सञ्चालनमा रहेको
१०	फक्लुम्बा भलुबासे सिंचाई योजना	८	१६	२०	२०	११	पूर्ण सञ्चालनमा रहेको
११	दलित नगर देवीथान चित्रे सिंचाई योजना	४	२२	३१	३	२१	पूर्ण सञ्चालनमा रहेको
१२	तपेवा कुलो सिंचाई योजना	२	३३	३५	१७	३	पूर्ण सञ्चालनमा रहेको
१३	भञ्ज्याङ कुलो सेवा असेवा सिंचाई योजना	४	२८	४८	९	४	पूर्ण सञ्चालनमा रहेको
१४	सेवा कुलो जौबारी सिंचाई योजना	४	४७	९४	२३	३८	पूर्ण सञ्चालनमा रहेको
१५	बास्थल सिंचाई योजना	७	१७	१९	१९	१	पूर्ण सञ्चालनमा रहेको
१६	छागे होयाम्बा सिंचाई योजना	१	२५	५६	५	३०	पूर्ण सञ्चालनमा रहेको
१७	दमाई खोला जौबारी सिंचाई योजना	४	१६	६२	१९	१९	पूर्ण सञ्चालनमा रहेको
१८	सम्याखोला भोटे को सिंचाई योजना	५	१७	२९	३	१७	पूर्ण सञ्चालनमा रहेको
१९	कालसिङ डाँडाखेत पतपि सिंचाई योजना	५	७	१८	१	१२	पूर्ण सञ्चालनमा रहेको
२०	पंखेलुङ माकथुम्बा सिंचाई योजना	७	२६	२७	९	१९	आका ८२/२०८१ .व. लागि क्रमागत
जम्मा			८०३	११५०	३१६	४६९	

स्रोत: देउमाई नगरपालिका, २०८२

४.१.४ कृषि उत्पादन सम्बन्धी विवरण

तालिका १८ : कृषि उत्पादन सम्बन्धी विवरण

खाद्यान्न बाली		
क्र. सं.	बाली	उत्पादन (मे.ट.)
१	धान	१५८०
२	मकै	८००
३	गहुँ	४६
४	कोदो	५०
५	फापर	९
मौसमी तरकारी बाली		
१	आलु	८३०
२	बन्दा	२६२
३	काउली	९०
४	मुला	१२५६
५	सिमी	२०२
बेमौसमी तरकारी बाली		
१	बन्दा	८०
२	टमाटर	२०
३	काउली	७५
४	रायो साग	१५०
५	मुला	२५०

तेलहन बाली		
१	भटमास	२०
२	तोरी	१०५
३	सरस्यूँ	३५
४	तिल	१५.
५	आलस	१५.
मसला जन्य बाली		
१	मास	६९
२	मुसुरो	२३
३	रहर	१०
४	सिमी	२०२
५	गहत	१३
फलफूल बाली		
१	स्याउ	-
२	नासपाती	१५
३	सुन्तला	३७
४	ज्यामिर	५
५	अम्बा	४०
अमिलो जातका फल		
१	कागति	२४
२	ज्यामिर	५
३	भोगटे	८
४	विमिरो	३

स्रोत: देउमाई नगरपालिका, कृषि तथा पशुपन्छी विकास शाखा, २०८२

तालिका १९ : देउमाई नगरपालिकाका कृषि बाली र फलफूलको विक्री वितरण

क्र.सं.	विवरण	सङ्ख्या
१	तरकारी, फलफूलको सङ्कलन केन्द्र सङ्ख्या	-
२	खाद्यान्न, तेलहन र दलहन बालीको सङ्कलन केन्द्र सङ्ख्या	-
३	कृषि उपजको थोक तथा खुद्रा विक्री स्थल/बजार सङ्ख्या	४
४	कृषि उपजको भण्डारणका लागि गोदाम/शितभण्डार सङ्ख्या	१
५	कृषि उपजको बीउ बैंकको सङ्ख्या	-
६	फलफूल तरकारीको नर्सरी सङ्ख्या	५

स्रोत : देउमाई नगरपालिका, कृषि तथा पशुपन्छी विकास शाखा, २०८२

४.१.५ पशुपन्ध्रीजन्य उत्पादन सम्बन्धी विवरण

तालिका २० : देउमाई नगरपालिकामा पशुपन्ध्री उत्पादन वितरण

क्र.सं.	विवरण	एकाई	उत्पादन	कैफियत
१	हाँस/कुखुराको मासु उत्पादन	केजी	६३६००	वार्षिक
२	हाँस/कुखुराको अण्डा उत्पादन	गोटा	२०८००	वार्षिक
३	भेडा, खसी, राँगा, आदिको मासु उत्पादन	मे.ट.	१४४५	वार्षिक
४	गाई, भैंसी, बाख्रा, आदिको दुध उत्पादन	लिट्र	५४४३०	दैनिक
५	माछा उत्पादन	मे.ट.	१७.५	वार्षिक
६	मह उत्पादन	केजी	३०००	वार्षिक

स्रोत : देउमाई नगरपालिका, कृषि तथा पशुपन्ध्री विकास शाखा, २०८२

४.२ पर्यटन विकास

४.२.१ पर्यटकीय स्थलहरूको विवरण

नगरपालिकामा पर्यटकीय महत्व बोकेका धार्मिक तथा ऐतिहासिक स्थानहरूको विवरण तलको तालिका अनुसार रहेको छ ।

तालिका २१ : नगरपालिकामा रहेका महत्वपूर्ण पर्यटकीय स्थलहरू

क्र. सं.	स्थलको नाम	वडा नं.	साविक वडा नं.	महत्व तथा सम्भावना
१	कुईभिर	१	चमैता ६	<ul style="list-style-type: none"> रक क्लाइमिडको प्रवल सम्भावना विभिन्न जातका गुराँस पाइने सूर्योदयको दृष्यावलोकन रेड पाण्डा पाइने स्थल
२	खम्बु डाँडा	१	चमैता ६	<ul style="list-style-type: none"> पिकनिक स्थल साकेला स्थल संसारी पूजा स्थल धार्मिक हिसावले महत्वपूर्ण स्थल
३	भहाभारा डाँडा	१	चमैता १ र २	<ul style="list-style-type: none"> कञ्चनजङ्गा तथा कुम्भकर्ण हिमालको मनोरम दृश्यावलोकन गर्न सकिने स्थल
४	गुर्दुम डाँडा	१	चमैता ५	<ul style="list-style-type: none"> देउमाई र हेमा खोलाको दोभानमा रहेको यो डाँडा पर्यटनको लागि महत्वपूर्ण छ ।
५	रत्न सुरुङ	२	चमैता ७	<ul style="list-style-type: none"> ऐतिहासिक महत्व राजनैतिक महत्व
६	गुफाथुम्की डाँडा	२	चमैता ७	<ul style="list-style-type: none"> रमणिय ठाउँ अवलोकन गर्न सकिने सामुदायिक वन नजिकै भएकोले

				विभिन्न जनावरको अवलोकन गर्न सकिने
७	सोहाना देवी मन्दिर	२	चमैता ७	<ul style="list-style-type: none"> धार्मिक पर्यटकिय स्थल
८	संसारको अग्लो लाली गुँरास	२	मंगलबारे ३	<ul style="list-style-type: none"> गिनिज बुक अफ वल्ड रेकर्डमा नाम लेखिएको
९	हाङ्गलुङ्ग झरना	२	चमैता ८	आकर्षक झरना
१०	गुफाथुम्की	३	शान्तिडाँडा ७	<ul style="list-style-type: none"> सूर्यदयको दृश्यावलोकन गुफा पोखरीको सौदर्य दैनिक ८० जनाको हाराहारीमा पर्यटक आईरहने पिकनिक स्थल
११	पानीटार	३	मंगलबारे ४	<ul style="list-style-type: none"> चियाबारीका मनोरम डाँडाहरु मिलेका थुम्काहरु इलाम जिल्लाको सबै नगर तथा गाउँपालिकाको अवलोकन गर्न सकिने थुम्को रहेको स्थल दैनिक २०० पर्यटक आउने गरेको
१२	ढोलेदेवी	३	मंगलबारे ४	<ul style="list-style-type: none"> हिन्दु धर्मावलम्बिहरु दैनिक पुजाआजा गर्न आउने गरेको ढुंगामा विभिन्न देवी देवताको आकृती प्राकृतिक रुपमा बनिएको
१३	धोद्रेबर	३	मंगलबारे २	<ul style="list-style-type: none"> करिव ४०० बर्ष पुरानो रुख रुखको भित्रिभागमा ५० फिट लामो प्वाल रहेको जसमा मानिस आवत जावत गर्न मिल्छ परापूर्व कालदेखि प्रत्यक हप्ताको मंगलबार पूजा गरिने चलन रहेको यसैको नामबाट मंगलबारेको नाम रहेको किंवदन्ति
१४	काब्राबोट	३	शान्तिडाँडा ५	<ul style="list-style-type: none"> धेरै ठूलो काब्राको रुख करिव ३०० बर्ष पुराने मानिएको
१५	निलकण्ठ महादेव मन्दिर	४	मंगलबारे ६	<ul style="list-style-type: none"> तान्त्रिक बाबा बाट विभिन्न रोगको उपचार दैनिक १०० जना देशी तथा विदेशी धर्मावलम्बी तथा सेवा ग्राहीहरु आउने गरेको यहाँ बाट प्रदान गरिने तान्त्रिक सेवा तथा भविष्यवाणी पुग्नेमा धेरैको विश्वास रहेको

१६	देवीडाँडा	४	मंगलबारे १	<ul style="list-style-type: none"> ● सिंहदेवीको मन्दिर ● वडादशैंको फूलपातिको दिन इलाका प्रहरी कार्यलयको कोत घरमा फूलपाती भित्र्याउने
१७	चमेरे गुफा	४	धुसेनी ३	<ul style="list-style-type: none"> ● सेवाखोलाको किनारमा अवस्थित २० फिट लामो गुफा ● धेरैको संख्यामा चमेरा बस्ने गरेको ● प्रचार प्रशार तथा संरक्षणको अभाव रहेको
१८	जट्टेश्वर महादेव मन्दिर	५	धुसेनी २	<ul style="list-style-type: none"> ● हिन्दु धर्मका देवी देवताका प्राकृतिक आकृति तथा मुर्तिहरू रहेको मन्दिर
१९	नागेश्वर	५	धुसेनी ७	<ul style="list-style-type: none"> ● किंवदन्ति अनुसार प्राचिनकालमा नागले दुख दिएकोले लिम्बू जातीको विजुवा(धामी)ले नागलाई नष्ट गर्न झ्याम्टाले हिराएर फुटएको भनिएको करिव २० मिटर लामो ढुंगो जुन विचवाट लम्बाई तर्फ २ भागमा चिरिएको छ ।
२०	जोगी गुफा	५	धुसेनी ७	<ul style="list-style-type: none"> ● किंवदन्ति अनुसार प्राचिन कालमा जोगिले तपश्या गरेको गुफा
२१	छालावाल डाँडा	५	धुसेनी ७	<ul style="list-style-type: none"> ● ऐतिहासिक महत्वको ठाउँ ● पृथ्वीनारायण शाहले नेपाल एकिकरणको वखत किराँत राज्य आक्रमण गर्दा सेल्टर बनाएको स्थल ● गोर्खालीस सेनाले किराँत सेनाहरूको वली दिएको स्थल भएकाले हाल सम्म पनि लिम्बु जातीका मानिसहरू त्यस डाँडामा जाने नहुने भनि किम्बदन्ति रहेको
२२	अजम्बरे थुम्का	७	सिद्धिथुम्का ५	<ul style="list-style-type: none"> ● विभिन्न ठाउको दृश्यावलोकन गर्न सकिने ● चियाबारीको मनोरम दृष्य ● पिकनिक स्थल
२३	रत्न गुफा	७	सिद्धिथुम्का ७	<ul style="list-style-type: none"> ● राजनैतिक महत्व रहेको गुफा ● यहाका ढुंगामा विभिन्न आकृतिहरू रहेको
२४	सिद्धिथुम्का चुली	७	सिद्धिथुम्का ३	<ul style="list-style-type: none"> ● सूर्योदयको दृश्यावलोकन गर्न सकिने ● चूलिमा ठुलो दर्शन ढुंगा रहेको ● देविस्थान मन्दिर रहेको ● उत्तर पूर्वतर्फ मात्र दर्शन ढुंगा बगेको ● हिगुवा भन्ने दुर्लभ वनस्पति पाईने
२५	पंखेलुङ झरना	७	सिद्धिथुम्का ९	<ul style="list-style-type: none"> ● करिव १०० फिट अग्लो दुइतले झरना

२६	झ्याँउ पोखरी	८	जितपुर २	<ul style="list-style-type: none"> ● हिन्दु धर्म सँग सम्बन्धित धार्मिक पर्यटकिय स्थल ● वरिपरी पानी र बीचमा थुम्को रहेको प्राकृतिक पोखरी
२७	दत्तात्रय मन्दिर	८	जितपुर ६	<ul style="list-style-type: none"> ● १५० वर्ष पुरानो मन्दिर रहेको
२८	लेचुम्बा डाँडा	९	जितपुर ६	<ul style="list-style-type: none"> ● अग्लो डाँडा ● तराईका विभिन्न भू-भागको अवलोकन गर्न सकिने
२९	खोत्रोपा	९	जितपुर ६	<ul style="list-style-type: none"> ● महागुरु फाल्गुनानन्दको तपश्यास्थल ● किंरात धर्मावलम्बिहरुको धार्मिक स्थल

स्रोत: देउमाई नगरपालिका, २०८२

४.२.२ होटेल तथा रेष्टुरेन्ट

यो नगरपालिकामा खान बस्नको लागि होटेल तथा रेष्टुरेन्टको सङ्ख्या सीमित रहेको छ । पालिकामा सञ्चालनमा रहेका केही होटेल, लज, रेष्टुरेन्टको विवरण तलको तालिकामा समावेश गरिएको छ ।

तालिका २२: होटेल, लज, रेष्टुरेन्टहरुको विवरण

क्र.सं.	होटेलको नाम	वडा नं.	स्थान
१	होटेल चामु	१	राँके
२	कुमारी होटल	१	राँके
३	एस.डी. ग्राण्ड होटल एण्ड लज	१	राँके
४	पशुपति होटल एण्ड लज	१	राँके
५	पौडेल होटल	१	राँके
६	लामिछाने होटल एण्ड लज	१	राँके
७	अम्बरपुर होटल	१	राँके
८	मिलन खाजा घर	१	राँके
९	सत्कार होटल	१	राँके
१०	पशुपति होटल एण्ड लज	१	राँके
११	अमरपुर होटल	१	राँके
१२	आयुष होटल	२	भदौरे
१३	बाघखोर होटल	२	बाघखोर बजार
१४	समिना खाजा घर	३	गाग्रेभञ्ज्याङ
१५	सुष्मिता खाजा घर	३	गाग्रेभञ्ज्याङ
१६	मुना मिष्ठान्न भण्डार	३	गाग्रेभञ्ज्याङ
१७	मन्त्र कटेज	३	डाँडागाउँ
१८	एन्जलिना खाजा घर	३	डाँडागाउँ

१९	निर्मल खाजा घर	३	मन्दिर छेउ
२०	दिप्सन खाजा घर	३	चौकीचोक
२१	मिलन चमेना घर	३	चौकीचोक
२२	लक्ष्मी होटल एण्ड लज	३	मन्दिर छेउ
२३	पाथिभरा खाजा घर	४	मंगलबारे
२४	पाथिभरा गेष्ट हाउस	४	मंगलबारे
२५	युनिक होटल	४	मंगलबारे
२६	मामा भान्जा खाजा घर	४	मंगलबारे
२७	गेष्ट खाजा घर	४	मंगलबारे
२८	लिंगदाम खाजा घर	४	मंगलबारे
२९	दीपज्योति मिठाई पसल	४	मंगलबारे
३०	जनता मिठाई पसल	४	मंगलबारे
३१	प्रधान होटल	४	मंगलबारे
३२	सुमित होटल खाजा घर	४	मंगलबारे
३३	किराँत खाजा घर	४	मंगलबारे
३४	पाथिभरा होटल ऐण्ड लज	४	मंगलबारे
३५	योङहाङ होटल	४	मंगलबारे
३६	बाबुबल होटल	४	मंगलबारे
३७	ग्रिष्मा होटल	४	मंगलबारे
३८	क्रिष्टिना खाजा घर	४	मंगलबारे
३९	गेष्ट न्यू क्याफे	४	मंगलबारे
४०	जोशी होटल	४	मंगलबारे
४१	नेपाल होटल एण्ड लज	४	मंगलबारे
४२	थोबोजुम खाजा घर	४	मंगलबारे
४३	भिन्तुना रेष्ट्रो	४	मंगलबारे
४४	राजेश मिठाई	४	मंगलबारे
४५	सुप्रिया खाजा घर	४	मंगलबारे
४६	बेगाहाङ खाजा घर	४	मंगलबारे
४७	मनिषा खाजा घर	४	मंगलबारे
४८	सगरमाथा होटल	४	मंगलबारे
४९	सोफिया खाजा घर	४	मंगलबारे
५०	गुप्ता जेनेरल स्टोर एण्ड खाजा घर	७	नामथला
५१	संग्रौला होटल	७	पंचमी
५२	खान नास्ता पसल	७	पंचमी
५३	रोजिन खाजा घर	९	नवमी

स्रोत: देउमाई नगरपालिका, २०८२

४.५ उद्योग, व्यापार तथा बैङ्किङ

४.५.१ व्यापार र व्यवसाय सम्बन्धी विवरण

नगरपालिकामा विभिन्न प्रकारका व्यापार तथा व्यवसाय सञ्चालनमा रहेका छन् । नगरपालिकामा व्यापार तथा व्यवसाय सम्बन्धी विवरण तालिका मा समावेश गरिएको छ ।

तालिका २३ : व्यापार तथा व्यवसाय सम्बन्धी विवरण

क्र. सं.	व्यापार, व्यवसाय विवरण	वडा नं. १	वडा नं. २	वडा नं. ३	वडा नं. ४	वडा नं. ५	वडा नं. ६	वडा नं. ७	वडा नं. ८	वडा नं. ९	जम्मा
१	दुग्ध व्यवसायी	२०	३२	५००	३	७	१०	५	-	४	५८१
२	टेलर्स/सिलाई कटाई	४	-	४	५	१	३	३	२	३	२५
३	सुन चाँदी पसल	२	-	२	४	-	-	१	-	२	११
४	भाडा पसल	६	-	१	४	-	-	-	१	२	१४
५	होटल, लज, होमस्टे	२०	२	१	१०	-	-	-	३	२	३८
६	फेन्सी पसल	१०	-	१०	१२	-	-	-	१	३	३६
७	क्लिनिक तथा औषधी पसल	४	-	३	२	-	१	१	१	१	१३
८	तरकारी तथा फलफुल पसल	३	१५	८	५	-	-	-	-	-	३१
९	इलेक्ट्रोनिक पसल	४	-	३	४	-	-	१	१	२	१५
१०	माछा मासु पसल	३	-	४	४	-	-	१	-	२	१४
११	हेयर सैलुन तथा सौन्दर्यकला	२	-	१	५	-	-	-	-	१	९
१२	उद्योग	६	-	-	१	-	-	-	२	१	१०
१३	आर्ट व्यवसायी	३	-	१	१	-	-	-	-	-	५
१४	बेकरी तथा मिष्ठान्न पसल	२	-	-	३	-	-	-	-	-	५
१५	बाल मनोरञ्जन	१	-	-	-	-	-	-	-	-	१
१६	बंगुरपालन	२२	१५२	५	-	-	३	४	३	-	१८९
१७	बोर्डिङ्ग स्कुल	३	-	३	२	१	१	१	३	१	१५
१८	निर्माण तथा ठेक्कापट्टा	१	-	५	५	-	-	-	-	-	११
१९	जुत्ता पसल	२	-	१०	३	-	-	१	२	२	२०
२०	फोटो स्टुडियो	३	-	२	३	-	-	१	-	२	११
२१	फर्निचर	१	-	१	२	-	-	५०	२	१	५७
२२	किराना पसल	६०	८	१५०	१०	-	२०	-	९	-	२५७
२३	सि.डि. पसल	-	-	-	-	-	-	-	-	-	०

२४	पुल हाउस	१	-	-	-	-	-	-	-	-	१
२५	अटो वर्क्सप	३	-	१	२	-	-	२	१	१	१०
२६	राईस मिल	३	-	१	५	१	५	३	२	२	२२
२७	घडी रेडियो टि.भी. मर्मत	२	-	२	२	-	-	१	१	२	१०
२८	पेट्रोल पम्प	-	-	-	-	-	-	-	-	-	०
२९	मसला उद्योग	२	-	-	-	-	-	-	-	-	२
३०	चस्मा पसल	१	-	-	-	-	-	-	-	-	१
३१	खोज अनुसन्धान सेन्टर	-	-	-	-	-	-	३	-	-	३
३२	खाजा घर तथा चिया पसल	३२	-	२०	१०	-	-	-	३	२	६७
३३	ढुवानी सेवा	१	-	-	५	१५	-	२	-	-	२३
३४	ट्युसन सेन्टर	१	-	-	-	-	-	-	-	१	२
३५	हाउजिङ	-	-	-	-	-	-	-	-	-	०
३६	कार्पेट पसल	४	-	-	२	-	-	-	-	-	६
३७	सरसफाइ तथा फोहरमैला सङ्कलन	१	-	-	-	-	-	-	-	-	१
३८	नर्सरी फूल	१	-	२	१	-	-	-	-	-	४
३९	ग्यास डिलर	२	-	२	३	-	-	-	-	-	७
४०	कानून व्यवसायी र परामर्श सेवा	-	-	-	-	-	-	-	-	-	०
४१	निर्माण सामग्री सप्लायर्स	२	-	५	५	-	-	-	-	-	१२
४२	मल बीउ उत्पादन	-	-	-	-	-	-	-	-	-	०
४३	कम्प्युटर ट्रेनिङ सेन्टर, साईबर	२	-	२	१	-	-	-	-	-	५
४४	शिशु पसल	-	-	१	२	-	-	-	-	-	३
४५	स्टेशनरी, पुस्तक तथा फोटोकपी	६	-	४	२	-	-	-	-	१	१३
४६	मनि ट्रान्सफर	२	-	-	-	-	-	-	-	-	२
४७	सहकारी	९	-	१०	२	३	-	२	७	५	३८
४८	बैंक	३	-	१	३	-	-	१	-	-	८
४९	विज्ञापन, मिडिया र केवल सेवा	१	-	-	१	-	-	-	-	१	३
५०	कागज उद्योग तथा छापाखाना	-	-	-	१	-	-	-	-	-	१
५१	पानी फिल्टर	१	-	-	-	-	-	-	-	-	१
५२	पार्टी प्यालेस	-	-	-	१	-	-	-	-	-	१

५३	भेटेरिनरी	-	-	१	३	-	१	-	-	१	६
	जम्मा	२६२	२०९	७६६	१३९	२८	४४	८३	४४	४५	१६२०

स्रोत: वडा कार्यालय, देउमाई नगरपालिका, २०८२

४.५.२ बैङ्क तथा वित्तीय संस्था सम्बन्धी विवरण

तालिका २४ : बैंक तथा वित्तीय संस्थाहरूको विवरण

वडा नं.	बैंक तथा वित्तीय संस्थाहरूको नाम	कैफियत
बैंक		
१	प्राइम कमर्सियल बैंक लि.	
१	एन.एम.बि. बैंक लि.	
३	नेपाल बैंक लि.	
७	सिद्धार्थ बैंक लि.	
७	ग्लोबल बैंक लि.	
वित्तीय संस्था		
१	सिम्रिक फाइनेन्स	
१	साहारा फाइनेन्स	
३	सम्पदा लघुवित्त संस्था लि.	
३	लक्ष्मी लघुवित्त संस्था लि.	
३	फर्वाड लघुवित्त संस्था लि.	
६	सबैको लघुवित्त संस्था लि.	
६	फर्वाड लघुवित्त संस्था लि.	
९	सूर्योदय बोमी लघुवित्त सं.लि .	

स्रोत: वडा कार्यालयहरू, देउमाई नगरपालिका, २०८२

४.५.३ स्थानीय बजार तथा व्यापारिक केन्द्रको विवरण

नगरपालिकामा रहेका प्रमुख बजार तथा व्यापारिक केन्द्रहरूमा मंगलबारे बजार, राँके बजार, शान्तिडाँडा बजार, नवमी बजार, सिद्धिथुम्का लगायत रहेका छन् । मंगलबारे र नवमीमा हाट लाग्ने गर्दछ । मंगलबारेमा बुधबारका दिन र नवमी बजारमा शुक्रबारका दिन हाट लाग्ने गर्दछ । यी विकसित हुँदै गएका सेवा केन्द्र तथा बजारले स्थानीयको आर्थिक गतिविधिमा बढावा दिनेछ ।

४.५.४ सहकारी सम्बन्धी विवरण

यो नगरपालिकामा अवस्थित सहकारी संस्थाहरूको विवरण तपशिल बमोजिम रहेका छन् ।

तालिका २५: नगरपालिकामा रहेका सहकारीको विवरण

क्र.	सहकारीको नाम	वडा	साविकको	दर्ता नं.	महिला	पुरुष	कुल सदस्य
------	--------------	-----	---------	-----------	-------	-------	-----------

सं.		नं.	स्थान				सङ्ख्या
१	सिंहदेवी दूध उ.स.सं.लि.	१	चमैता ६	१३	६	५४	६०
२	लालूपाते कृषि स.सं.लि.	१	चमैता ६	३४८	११०	१३७	२४७
३	होयाडमा दुग्ध उ.स.सं.लि.	१	चमैता २	४८८	१०	५१	६१
४	चांपडाँडा दुग्ध उ.स.सं.लि.	१	चमैता १	६२६	२१	१४	३५
५	जलजले दुग्ध उ.स.सं.लि.	२	मंगलबारे ५	३८	१२	८२	९४
६	साब्जुङ्ग दुग्ध उ.स.सं.लि.	२	मंगलबारे ५	३८	१	३५	३६
७	चारखोला चिया उ.स.सं.लि.	२	मंगलबारे ३	५९	१९	४७	६६
८	सिंहदेवी चिया उ.स.सं.लि.	२	मंगलबारे ५	६३	६	३८	४४
९	लालीगुरास कृषि स.सं.लि	२	मंगलबारे ५	३००	३७	०	३७
१०	हिलटन चिया उत्पादन स.सं.लि	३	मंगलबारे ४	६५९	२७	८२	१०९
११	पानीटार कृषि स.सं.लि	३	साङ्गरुम्बा ७	५८	१३०	२०५	३३५
१२	पैरेभञ्ज्याङ्ग कृषि उ. स.सं.लि	३	शान्तिडाँडा ७	२०	३८	१९१	२२९
१३	गुफाथुम्की बहुउद्देश्यीय स.सं.लि	३	शान्तिडाँडा ७	१५	६	४८	५४
१४	त्रियुगा चिया उत्पादन स.सं.लि	३	शान्तिडाँडा ६	७३	७	४५	५२
१५	संगम कृषि बहुउद्देश्यीय स.सं.लि	३	शान्तिडाँडा ७	२६१	३५	३१	६६
१६	मालिका कृषि स.सं.लि	३	शान्तिडाँडा ८	४५६	७	४४	५१
१७	जलकन्यादेवी दुग्ध उ. स.सं.लि	३	शान्तिडाँडा ६	४६३	२३	४५	६८
१८	झुत्रेखोला म. कृषि स.सं.लि	३	शान्तिडाँडा ७	४६५	१३०	०	१३०
१९	देउमाई बहुउद्देश्यीय स.सं.लि	४	दे.न.पा. ४	९४	३७६	४६७	८४३
२०	नमुना कृषि पशुपालन स.सं.लि	४	मंगलबारे १	२४०	५०	१०५	१५५
२१	सामुदायीक बचत तथा ऋण स.सं.लि	४	मंगलबारे १	३२४	१४४	१०१	२४५
२२	ढोलेदेवी कृषि स.सं.लि	४	दे.न.पा. ५	३३२	४०	७९	११९
२३	पुनर्जागरण अलैंची उत्पादन स.सं.लि	४	मंगलबारे १	५५६	२	२९	३१
२४	सुनमाई कृषि स.सं.लि	४	मंगलबारे ७	६५७	४२	०	४२
२५	दिर्घायु स्वास्थ्य स.सं.लि	४	मंगलबारे १	३/७५६	४८	०	४८
२६	क्याबुङ्ग कृषि स.सं.लि	५	मंगलबारे ९	३७७	२०	६०	८०
२७	चारखोला कृषि स.सं.लि	५	धुसेनी ६	३५०	१२८	१५८	२८६
२८	धुसेनी कृषि स.सं.लि	५	धुसेनी ७	७१९	२७	६९	९६
२९	वाफुङ्ग दुग्ध उ. स.सं.लि	६	शान्तिडाँडा ९	१५	२२	९५	११७
३०	घट्टेमाई दुग्ध उ. स.सं.लि	६	शान्तिडाँडा २	२५	५	५३	५८
३१	फुलबारी बहुउद्देश्यीय स.सं.लि	६	शान्तिडाँडा १	१५७	३५	६८	१०३
३२	त्रिमूखी कृषि बहुउद्देश्यीय स.सं.लि	६	शान्तिडाँडा २	२७१	६६	४२१२५	१०८
३३	रमाईलो कृषि स.सं.लि	६	शान्तिडाँडा ४	४१८	६८	०	१९३
३४	सिद्धिथुम्का महिला बचत तथा ऋण स.सं.लि	७	सिद्धिथुम्का ४	१५२	१००	३७	१००
३५	सिंहदेवी बहुउद्देश्यीय स.सं.लि	७	सिद्धिथुम्का २	१५४	२०	१४	५७
३६	माइस्थान रेशम कृषक स.सं.लि	७	सिद्धिथुम्का ८	२६६	१०	२८	२४
३७	पंचदीप कृषि बहुउद्देश्यीय स.सं.लि	७	सिद्धिथुम्का ९	२७६	४८	२७	७६

३८	सिद्धिथुम्का चिया उ. स.सं.लि	७	सिद्धिथुम्का ३	३३०	९	५५	३६
३९	अजम्वरे चिया उत्पादन स.सं.लि	८	जितपुर २	८१	११	५१	६६
४०	प्रगति कृषि स.सं.लि	८	जितपुर १	३१५	३९	२०	९०
४१	सिर्जनशील कृषि स.सं.लि	८	जितपुर १	३१९	१३	५५	३३
४२	देउराली चिया उ. स.सं.लि	८	जितपुर २	३९७	१८	२	७३
४३	श्रमशिल महिला कृषि स.सं.लि	८	जितपुर १	४५८	३१	०	३३
४४	दत्तात्रयमहिला कृषि स.सं.लि	८	जितपुर २	७३२	४६	१०९	४६
४५	त्रिशक्ति कृषि बहुउद्देश्यीय स.सं.लि.	८	साङ्गरुम्बा ९	२८८	५१	३३	१६०
४६	आशाकिरण कृषि स.सं.लि	८	साङ्गरुम्बा ९	६२७	२१	२५०	५४
४७	साना किसान स.सं.लि	९	जितपुर ४	१२४	९४	२७	३४४
४८	त्रिवेणी बहुउद्देश्यीय स.सं.लि	९	जितपुर ८	१७१	१०	२९	३७
४९	सुनाखरी बहुउद्देश्यीय स.सं.लि	९	जितपुर ९	१८८	१५	१०१	४४
५०	नवमी चिया उ. स.सं.लि	९	जितपुर ४	३८८	६५	०	१६६
५१	जितपुर कृषि स.सं.लि	९	जितपुर ४	४३८	४४		४४

स्रोत: देउमाई नगरपालिका, २०८२ तथा स्थलगत अवलोकन, २०८२

परिच्छेद ५ : सामाजिक अवस्था

५.१ शैक्षिक तथा मानव संसाधन विकास

५.१.१ साक्षरता विवरण

नगरपालिकामा ८३.४ प्रतिशत जनसङ्ख्या साक्षर रहेको देखिन्छ । नगरपालिकाको कूल साक्षरता दर नेपालको साक्षरता दर (७६.२ प्रतिशत)को भन्दा ७.२ प्रतिशतले धेरै हो । यसले नगरपालिकाको शैक्षिक स्तर राम्रो रहेको देखिन्छ । तर पनि नगरपालिकालाई पूर्ण साक्षर नगरपालिका घोषणा गर्न पालिकाको शिक्षा नीतिमा सुधार गरी शैक्षिक योजना तथा कार्यक्रम सञ्चालन गर्नुपर्ने देखिन्छ ।

५.१.२ शैक्षिक संस्थाको विवरण

नगरपालिकामा कूल ६४ वटा विद्यालय सञ्चालनमा रहेका छन् । जस मध्ये ४९ वटा सामुदायिक विद्यालय, १४ वटा संस्थागत विद्यालय र एउटा धार्मिक विद्यालय रहेका छन् ।

तालिका २६ : विद्यालयको विवरण

क्र. सं.	विद्यालयको नाम	किसिम	क्र. सं.	विद्यालयको नाम	किसिम
१	श्री डम्वार देवी मा.वि.	सामुदायिक	३३	श्री सवजुङ्ग आ.वि.	सामुदायिक
२	श्री सिद्ध देउमाई आ.वि.	सामुदायिक	३४	लक्ष्मी आ.वि.	सामुदायिक
३	श्री जनाता आ. वि.	सामुदायिक	३५	दीपज्योति बाल विकास केन्द्र	सामुदायिक
४	बाक्शिला आ. वि.	सामुदायिक	३६	भानुदय आ.वि.	सामुदायिक
५	कञ्चनजंगा आ.वि.	सामुदायिक	३७	श्री महेन्द्रोदय आ.वि.	सामुदायिक
६	श्री सिंह वसन्त देवी आ.वि.	सामुदायिक	३८	श्री भानु भक्त मा.वि.	सामुदायिक

७	जनता प्रा.वि.	सामुदायिक	३९	सुर्के आ.वि.	सामुदायिक
८	कमला देवी प्रा.वि.	सामुदायिक	४०	नेत्र ज्योति आ.वि.	सामुदायिक
९	सिंह देवी आ.वि.	सामुदायिक	४१	श्री सरस्वती आ.वि.	सामुदायिक
१०	महाभारत वाल इग्लिस बोर्डिङ स्कुल	संस्थागत	४२	शीवशक्ति गुरुकुल संस्कृति पाठशाला	धार्मिक
११	श्री चमैता इग्लिस प्रतिस्थान	संस्थागत	४३	श्री सूर्योदय शिक्षा सदन	संस्थागत
१२	श्री नागेश्वरी आ.वि.	सामुदायिक	४४	श्री मर्डिङ गोल्डी इग्लिस मा.वि.	संस्थागत
१३	कालिका देवी आ.वि.	सामुदायिक	४५	देवीस्थान आ.वि.	सामुदायिक
१४	श्री भगवती मा.वि.	सामुदायिक	४६	श्री शृजनशिल ईग्लिस मा. वि.	संस्थागत
१५	नमुना बोर्डिङ स्कुल	संस्थागत	४७	श्री सिंह देवी आ.वि.	सामुदायिक
१६	जनश्रम आ.वि.	सामुदायिक	४८	श्री जनता आ.वि.	सामुदायिक
१७	श्री जन कल्याण आ.वि.	सामुदायिक	४९	श्री पुवामाई आ.वि.	सामुदायिक
१८	सावित्रा देवी प्रा.वि.	सामुदायिक	५०	श्री पंच मा.वि.	सामुदायिक
१९	श्री रुद्र आ.वि.	सामुदायिक	५१	शविर आ.वि.	सामुदायिक
२०	श्री भगवती आ.वि.	सामुदायिक	५२	श्री सिंह देवी आ.वि.	सामुदायिक
२१	श्री जितपुर मा.वि.	सामुदायिक	५३	श्री पंचकन्या मा.वि.	सामुदायिक
२२	देउमाई आ.वि.	सामुदायिक	५४	जनकल्याण आ.वि.	सामुदायिक
२३	सिद्धदेवी सरस्वति प्रा.वि.	सामुदायिक	५५	त्रियुगा आ.वि.	सामुदायिक
२४	देउराली आ.वि.	सामुदायिक	५६	श्री हिमालयन इग्लिस बोर्डिङ स्कुल	संस्थागत
२५	जनकल्याण प्रा.वि.	सामुदायिक	५७	इभानजेलिन इग्लिस बोर्डिङ स्कुल	संस्थागत
२६	गजुर्मुखी प्रा.वि.	सामुदायिक	५८	गजुर्मुखी विद्या मन्दिर	संस्थागत
२७	रुपजोति वाल विकास केन्द्र	सामुदायिक	५९	श्री आदर्श सिद्ध आ.वि.	सामुदायिक
२८	श्री त्रीभुवन आ.वि.	सामुदायिक	६०	गमभिर पोखरी आ.वि.	सामुदायिक
२९	एक्स आर्मी गोर्खा लिटिल इक्जमप्लेरी स्कुल	संस्थागत	६१	कंकाई आ.वि.	सामुदायिक
३०	श्री दीप शिखा इग्लिस बोर्डिङ स्कुल	संस्थागत	६२	श्री खान्दुङ्ग मा.वि.	सामुदायिक
३१	श्री सयपत्री विद्या मन्दिर बोर्डिङ स्कुल	संस्थागत	६३	गोर्खे आ.वि.	सामुदायिक
३२	श्री इलाम दत्रातय इग्लिस स्कुल	संस्थागत	६४	श्री पंचमी बोर्डिङ स्कुल	संस्थागत

स्रोत: एकीकृत शैक्षिक सूचना व्यवस्थापन प्रणाली (IEMIS), २०८०

५.१.३ छात्र छात्रको विवरण

नगरपालिकामा कूल विद्यार्थीको सङ्ख्या ६०७५ रहेको छ । जस मध्ये छात्राको सङ्ख्या २९८८ (४९.२%) र छात्रको सङ्ख्या ३०८७ (५०.८%) रहेको छ ।

तालिका २७ : तहगत विद्यार्थी सङ्ख्याको विवरण

वडा नं.	सामुदायिक आधारभूत			सामुदायिक माध्यामिक			संस्थागत आधारभूत			संस्थागत माध्यामिक		
	छात्रा	छात्र	जम्मा	छात्रा	छात्र	जम्मा	छात्रा	छात्र	जम्मा	छात्रा	छात्र	जम्मा
१	१८०	१६९	३४९	९५	८८	१८३	४६	४४	९०	०	०	०
२	६१	८९	१५०	०	०	०	०	०	०	२७	२६	५३

३	१७७	२११	३८८	६२	५७	११९	१९२	२५९	४५१	०	०	०
४	२२५	२३७	४६२	२३५	२२२	४५७	२६२	२६०	५२२	१०	१७	२७
५	१९१	१९९	३९०	४९	५४	१०३	३१	३६	६७	०	०	०
६	१०६	११०	२१६	१३	१३	२६	२२	२३	४५	०	०	०
७	१९८	१७८	३७६	१०७	१२२	२२९	८४	९४	१७८	०	०	०
८	१००	९६	१९६	०	०	०	३४	४०	७४	०	०	०
९	२६२	२९८	५६०	१५५	६२	२१७	६४	८३	१४७	०	०	०
जम्मा	१५००	१५८७	३०८७	७१६	६१८	१३३४	७३५	८३९	१५७४	३७	४३	८०

स्रोत: एकीकृत शैक्षिक सूचना व्यवस्थापन प्रणाली (IEMIS), २०८०

५.१.४ शिक्षा र शैक्षिक सूचकको विवरण

नगरपालिकाको शिक्षा र शैक्षिक गतिविधि र सूचकको बारेमा तलको तालिकामा समावेश गरिएको छ।

तालिका २८ : समग्र शैक्षिक सूचकहरू

क्र.सं.	विवरण	एकाइ	सङ्ख्या	कैफियत
१	५-१८ वर्षका विद्यालय नगाएका बालबालिका	जना	८	क वर्गको अपाङ्ग
२	खानेपानी सुविधा भएको विद्यालय	वटा	२०	
३	बालिकामैत्री शौचालय भएको विद्यालय	वटा	२१	
४	स्यानिटरी प्याड सुविधा भएको विद्यालय	वटा	२७	
५	विज्ञान ल्याब, कम्प्युटर ल्याब, आदि भएको विद्यालय	वटा	१८	
६	विद्यालय सम्म सडक पहुँच पुगेको विद्यालय	वटा	५०	
७	प्राविधिक तथा व्यवसायिक शिक्षा सञ्चालन भएको विद्यालय	वटा	१	
	विषय	छात्रा	छात्र	जम्मा शिक्षक
	पशु विज्ञान	१२	२१	३३ ३ पुरुष
९	साक्षरता दर	प्रतिशत	८३.४	
१०	भर्ना दर	प्रतिशत	९२.२१	
११	विद्यालय निरन्तरता दर	प्रतिशत	९७.३५	
१२	सिकाई उपलब्धि दर	प्रतिशत	६४.४७	
१३	विद्यार्थी उत्तीर्ण दर	प्रतिशत	८१.९१	
१४	छात्रवृत्तिको अवस्था	अवस्था		१-५ दलित छात्रछात्रा सबै
१५	दिवा खाजा	अवस्था	भएको	१-५ कक्षाका सबै विद्यार्थीहरूको लागि सहजै व्यवस्थापन भएको
१६	एकीकृत पाठ्यक्रम	अवस्था	१-३	१-३ कक्षामा लागू भएको
१७	विद्यालय सुधार योजना अद्यावधिक	अवस्था		सबै सामुदायिक विद्यालयहरूको भएको
१८	विद्यालय बाल क्लब गठनको अवस्था	अवस्था		सबै सामुदायिक माध्यमिक विद्यालयहरूमा भएको
१९	बाल मैत्री शिक्षा सम्बन्धी विवरण	अवस्था	३ वटा वडामा	३ वटा वडामा बालमैत्री व्यवस्थापन तालिम सञ्चालन गरिएको तर पूर्ण रूपमा

				कार्यान्वयन नभएको
२०	बाल मैत्री शिक्षण विधिको प्रयोग	अवस्था	शुरू भएको	मन्टेश्वरी तालिम समेतको व्यवस्थापन गरी बालमैत्री शिक्षण विधि शुरू भएको

श्रोत : देउमाई नगरपालिका, शिक्षा युवा तथा खेलकुद शाखा, २०८२

५.१.५ प्राविधिक शिक्षालय

नगरपालिकामा प्राविधिक धारको एक विद्यालय सञ्चालनमा रहेको छ । यहाँ विभिन्न ६ विषयको पढाई हुने गर्दछ । यहाँ पाँच सय भन्दा बढी विद्यार्थीहरू पठनपाठन गर्ने गर्छन् ।

५.१.६ सिकाइ उपलब्धि तथा उत्तीर्ण दर

एकीकृत शैक्षिक सूचना व्यवस्थापन प्रणाली (IEMIS), २०८० का अनुसार नगरपालिकाका विद्यालयको औसत सिकाइ दर ६४.४७ प्रतिशत रहेको छ । यो दर नेपालको औसत सिकाइ दरको लगभग समान देखिन्छ । यो दरलाई माथि उकास्न नगरपालिकाले शैक्षिक रणनीति तयार गरी केही प्रोत्साहन गर्नुपर्ने देखिन्छ ।

५.१.७ खुद भर्ना, निरन्तरता तथा टिकाउ दर

नगरपालिकाको विद्यालयमा सहजै देखिने भर्ना दर ९२.२१ प्रतिशत रहेको छ । विद्यार्थी खुद भर्ना दर ९९.३ प्रतिशत रहेको छ । यसको मतलब यहाँका सबै बालबालिका विद्यालयमा भर्ना भएको देखिन्छ । विद्यालयमा भर्ना भएका सबै बालबालिकाले अन्तिम परीक्षामा सहभागी भएर परीक्षा दिएको पाइँदैन । कतिपय विद्यार्थीले बीचमा नै विद्यालय छोड्ने गरेको देखिन्छ ।

५.१.८ बालविकास केन्द्रको विवरण

देउमाई नगरपालिकामा सञ्चालनमा रहेका सबै विद्यालयमा बालविकास कक्षाहरू सञ्चालन गरिएको छ । प्रारम्भिक बालविकास शिक्षाको मुख्य आधार/जग भएकोले यसको प्रभावकारी व्यवस्थापनमा नगरपालिकाले मुख्य भूमिका खेलेको देखिन्छ । प्रारम्भिक बालविकासलाई नेपालको संविधानले बालबालिकाको मौलिक हकमा उल्लेख गरेको छ । अनिवार्य तथा निःशुल्क शिक्षा सम्बन्धी ऐन, २०७५ मा प्रत्येक बालबालिकालाई प्रारम्भिक बालविकास तथा शिक्षा पाउने अधिकारको सुनिश्चित गरेको छ । प्रारम्भिक बालविकास राष्ट्रिय रणनीति (२०७७/८८) कार्यन्वयनमा रहेको छ । बाल विकास केन्द्रको सञ्चालनमा लागत सहभागिता सम्बन्धी राष्ट्रिय प्रारूप तयार भई कार्यान्वयनमा आएको छ ।

तालिका २९ : नगरपालिकामा सञ्चालनमा रहेका बालविकास केन्द्रको विवरण

वडा नं.	बाल विकास केन्द्र	भर्ना भएका बालबालिका		
		बालक	बालिका	जम्मा
१	कमलदेवी	-	३	३
	सिंह वसन्त देवी	१२	६	१८

	जनता आ. वि.	५	१	६
	डम्बरदेवी	४	५	९
	सिद्धदेउमाई	१	-	१
	जनता आ. वि.	६	४	१०
	कञ्चनजङ्घा	२	३	५
	जम्मा	३०	२२	५२
२	७ वटा	-	-	-
३	३ वटा	-	-	-
४	५ वटा	-	-	-
५	खान्दुङ मा.वि	७	३	१०
६	आदर्श आ.वि.	१६	१७	३३
७	पोखरी आ.वि.	३	२	५
७	गोर्खे	२	३	५
७	१ वटा	४	३	७

स्रोत: वडा कार्यालयहरु, देउमाई नगरपालिका, २०८२

५.१.९ शिक्षकको विवरण

नगरपालिकामा कूल ५७२ जना शिक्षकले अध्यापन गर्छन् जस मध्ये २७३ जना महिला शिक्षक र २९२ पुरुष शिक्षक रहेका छन् ।

तालिका ३० : विद्यालयमा कार्यरत शिक्षकको विवरण

वडा नं.	सामुदायिक आधारभूत			सामुदायिक माध्यामिक			संस्थागत आधारभूत			संस्थागत माध्यामिक		
	महिला	पुरुष	जम्मा	महिला	पुरुष	जम्मा	महिला	पुरुष	जम्मा	महिला	पुरुष	जम्मा
१	२२	२५	४७	१	६	७	९	४	१३	०	०	०
२	२२	१३	३५	०	०	०	०	०	०	०	०	०
३	२९	२०	४९	१	६	७	११	१३	२४	१	६	७
४	२२	१८	४०	२	१७	१९	२०	९	२९	०	७	७
५	३१	२४	५५	१	६	७	४	४	८	०	०	०
६	२०	१४	३४	०	२	२	५	२	७	०	०	०
७	२०	१९	३९	१	५	६	९	५	१४	०	०	०
८	१४	१६	३०	०	०	०	७	१०	१७	०	०	०
९	२१	२८	४९	१	९	१०	६	४	१०	०	०	०
जम्मा	२०१	१७७	३७८	७	५१	५८	७१	५१	१२२	१	१३	१४

स्रोत: देउमाई नगरपालिका, २०८२

५.१.१० विद्यार्थी शिक्षक अनुपात

नगरपालिकामा विद्यालय पढ्ने बालबालिकाको सङ्ख्या कूल ६,०७५ रहेको छ भने अध्यापन गराउने शिक्षकको कूल सङ्ख्या ५७२ रहेको देखिन्छ । नगरपालिकामा शिक्षक र विद्यार्थीको अनुपात हेर्ने हो भने एक शिक्षक बराबर करिब ११ जना विद्यार्थी रहेको देखिन्छ ।

५.१.११ आधारभूत र माध्यमिक विद्यालयमा पहुँचको अवस्था

नगरपालिकामा रहेका ६४ वटा विद्यालय सञ्चालनमा रहेका छन् । यस मध्य सबै विद्यालयमा १-५ सम्म अध्ययन अध्यापन हुन्छ । यी विद्यालयमा पुग्नको लागि बालबालिकालाई ५ मिनेट देखि २ घण्टा सम्मको दूरी हिड्नु पर्ने हुन्छ । माध्यमिक विद्यालय पढ्ने बालबालिकाको हकमा भने ५ मिनेटको दूरी देखि झन्डै २ घण्टाको यात्रा तयार गर्नुपर्ने देखिन्छ । घर र विद्यालयको दूरी तलका तालिकामा समावेश गरिएको छ ।

तालिका ३१ : घरबाट आधारभूत विद्यालय पुग्न लाग्ने समय(पैदल)

वडा	१५ मिनेट भन्दा कम	१५ मिनेट देखि ३० मिनेट	३० मिनेट देखि १ घण्टा	१ घण्टा देखि २ घण्टा	२ घण्टा वा बढि
१	३९	१९५	५९१	२	०
२	३२	१९	२११	४९७	१
३	२७९	४००	१५०	२३	०
४	२४५	२१६	१२९	२३	०
५	७५	३६६	३०७	८१	३
६	५६	२२६	२५५	३४	०
७	२८५	२५७	९४	४१	५०
८	१४७	२४२	१७६	१२०	५३
९	८९	२९८	२८०	२१९	५
कुल	१२४७	२२१९	२१९३	१०४०	११२

स्रोत: घरधुरी सर्वेक्षण, २०८२

तालिका ३२ : घरबाट माध्यमिक विद्यालय पुग्न लाग्ने समय

वडा	१५ मिनेट भन्दा कम	१५ मिनेट देखि ३० मिनेट	३० मिनेट देखि १ घण्टा	१ घण्टा देखि २ घण्टा	२ घण्टा वा बढि
१	३९	१५६	६२४	८	०
२	२०	४	१३४	६०१	१
३	१३९	२४९	३८७	७७	०
४	२२६	१८८	१६८	३१	०
५	३४	१२१	१६६	२३८	२७३
६	३४	२०१	२६८	६८	०
७	१७४	१५७	२३२	९६	६८
८	२७	५८	१०२	२५५	२९६

९	६१	२०९	३९२	२२४	५
कुल	७५४	१३४३	२४७३	१५९८	६४३

स्रोत: घरधुरी सर्वेक्षण, २०८२

५.१.१२ इन्टरनेट सुविधा उपलब्ध विद्यालय विवरण

नगरपालिकामा सञ्चालनमा रहेका ६४ वटा शिक्षण संस्था सबैमा इन्टरनेट सुविधा छ । यसले विद्यालयको पठनपाठन कार्यमा सहजता मिलेको छ । यसको सही उपयोग गरेर शिक्षण विधिमा प्रयोग गर्न सके विद्यालयमा शिक्षण सिकाइको गुणस्तर प्रभावकारी हुनेछ ।

५.२ स्वास्थ्य तथा पोषण

देउमाई नगरपालिकामा स्थानीयहरूले प्राथमिक र आधारभूत तहको स्वास्थ्य सेवा नगरपालिकाका स्वास्थ्य चौकीहरूबाटै प्राप्त गर्न गरेका छन् । प्राथमिक स्वास्थ्य चौकीहरूबाट प्रवाह हुने सेवाहरूमा प्रसूति सेवा, सामान्य स्वास्थ्य परीक्षण, खोप सेवा, सामान्य चिरफार, परिवार नियोजन सेवा, सुरक्षित मातृत्व सेवा आदि रहेका छन् । दीर्घ र गम्भिर प्रकारका रोगहरूको लागि स्थानीय निवासीहरू झापाको दमक र बिर्तामोड र सुनसरीको धरान जस्ता ठूला शहरहरू जाने गरेका छन् भने केही भारत समेत जाने गरेको पाइन्छ । नगरपालिकाका वडाहरूमा रहेका स्वास्थ्य चौकीहरूबाट प्राथमिक स्तरको स्वास्थ्य सेवा सहज रूपमा प्राप्त भईरहेको छ ।

५.२.१ स्वास्थ्य संस्था

देउमाई नगरपालिकामा ५ वटा स्वास्थ्य केन्द्र ३ वटा आ. स्वा. चौकी र ८ वटा स्वास्थ्य केन्द्र रहेका छन् ।

तालिका ३३ : नगरपालिकाको स्वास्थ्य संस्थाको विवरण

स्वास्थ्य संस्थाको नाम, ठेगाना	वडा नं.	संस्थाको प्रकार
चमैता स्वास्थ्य चौकी	१	स्वा. चौकी
आधारभूत स्वास्थ्य चौकी साब्जुङ	२	आ.स्वा. चौकी
आधारभूत स्वास्थ्य चौकी पानीटार	३	आ.स्वा. चौकी
प्राथमिक स्वास्थ्य केन्द्र, मंगलबारे	४	प्रा.स्वा. केन्द्र
स्वास्थ्य चौकी धुसेनी	५	स्वा. चौकी
स्वास्थ्य चौकी शान्तिडाँडा	६	स्वा. चौकी
स्वास्थ्य चौकी सिद्धिथुम्का	७	स्वा. चौकी
आधारभूत स्वास्थ्य चौकी बुद्धचोक	८	आ.स्वा. चौकी
स्वास्थ्य चौकी जितपुर	९	स्वा. चौकी

स्रोत: एकीकृत स्वास्थ्य सूचना व्यवस्थापन प्रणाली (IHMIS), २०८२

५.२.२ स्वास्थ्य संस्थामा उपलब्ध तथा कार्यरत चिकित्सक, स्वास्थ्यकर्मी र अन्य जनशक्ति विवरण

नगरपालिकामा कार्यरत स्वास्थ्य कर्मीको विवरण तलको तालिकामा समावेश गरिएको छ ।

तालिका ३४ : नगरपालिकामा कार्यरत जनशक्तिको विवरण

स्वास्थ्य संस्थाको नाम, ठेगाना	वडा नं.	संस्थाको प्रकार	विशेषज्ञ चिकित्सक	सामान्य चिकित्सक	हे.अ.	नर्स	अहेव	अनमि	ल्याव टेक्निसियन	रेडियो ग्राफी	फार्मसी
चमैता स्वास्थ्य चौकी	१	स्वा. चौकी	०	०	२	०	०	१	०	०	०
आधारभूत स्वास्थ्य चौकी साब्जुङ	२	आ.स्वा. चौकी	०	०	०	०	१	१	०	०	०
आधारभूत स्वास्थ्य चौकी पानीटार	३	आ.स्वा. चौकी	०	०	०	०	१	१	०	०	०
प्राथमिक स्वास्थ्य केन्द्र, मंगलबारे	४	प्रा.स्वा. केन्द्र	०	१	१	१	३	४	२	१	१
स्वास्थ्य चौकी धुसेनी	५	स्वा. चौकी	०	०	१	०	०	२	०	०	०
स्वास्थ्य चौकी शान्तिडाँडा	६	स्वा. चौकी	०	०	०	०	२	१	०	०	०
स्वास्थ्य चौकी सिद्धिथुम्का	७	स्वा. चौकी	०	०	१	०	१	१	०	०	०
आधारभूत स्वास्थ्य चौकी बुद्धचोक	८	आ.स्वा. चौकी	०	०	०	०	१	१	०	०	०
स्वास्थ्य चौकी जितपुर	९	स्वा. चौकी	०	०	०	०	२	२	०	०	०
जम्मा			०	१	५	१	११	१४	२	१	१

स्रोत: एकीकृत स्वास्थ्य सूचना व्यवस्थापन प्रणाली (IHMS), २०८२

५.२.३ प्राथमिक स्वास्थ्य सेवाको पहुँचको अवस्था

नगरपालिकाको सबै वडाको स्वास्थ्य सेवा केन्द्र सडक बाटोबाट जोडिएको छ । यसकारण स्थानीयले स्वास्थ्य सेवा केन्द्रमा जानको लागि यातायात तथा पैदल यात्रा दुबै प्रयोग गर्न सकिन्छ । यहाँको हरेक बस्ती वा घरबाट नजिकको स्वास्थ्य केन्द्रमा पुग्नको लागि अधिकतम न्यूनतम २/३ मिनेट देखि २ घण्टा सम्मको पैदल यात्रा तयार गर्नुपर्ने हुन्छ (स्वास्थ्य सेवा केन्द्र, स्थानीय जानिफकार देउमाई नगरपालिका, २०८२) ।

तालिका ३५ : नगरपालिकामा कार्यरत जनशक्तिको विवरण

वडा	१५ मिनेट भन्दा कम	१५ मिनेट देखि ३० मिनेट	३० मिनेट देखि १ घण्टा	१ घण्टा वा २ घण्टा	२ घण्टा वा बढि
१	७६	४७५	२७६	०	०
२	३८	५०	२९१	३८०	१
३	३३७	३२७	१६२	२६	०

४	२२९	१९२	१५५	३७	०
५	३२	१९४	२७६	२०७	१२३
६	३२	१५०	१२३	२६२	४
७	१७२	१५८	२३०	९७	७०
८	१६१	२८०	९५	१०८	९४
९	५०	२३५	३८४	२१६	६
कुल	११२७	२०६१	१९९२	१३३३	२९८

स्रोत: देउमाई नगरपालिका, २०८२

५.२.४ उपलब्ध स्वास्थ्य सेवा तथा सुविधा

नगरपालिकामा रहेका स्वास्थ्य सेवा केन्द्रहरूले प्रसूती सेवा, क्लिनिक सेवा, परिवार नियोजनको अस्थायी विधि र अस्थायी साधन उपलब्ध गराउने, खोप कार्यक्रम, परामर्श सेवा, सुरक्षित मातृत्वा सेवा तथा नियमित जाँच तथा कार्यक्रम जस्ता कार्य गर्दै आएका छन् ।

तालिका ३६: स्वास्थ्य सेवा केन्द्रमा उपलब्ध स्वास्थ्य सेवा तथा सुविधा

स्वास्थ्य संस्थाको नाम, ठेगाना	बडानं.	संस्थाको प्रकार	शैया सङ्ख्या	स्वीकृत दरबन्दी	पूर्तिको अवस्था	प्रसूती सेवा	ल्याब	क्लिनिक	एक्सरे सेवा	परिवार नियोजन	खोप सेवा	एससिटि	परामर्श सेवा	सुरक्षित मातृत्व सेवा	रक्त सञ्चार सेवा
चमैता स्वास्थ्य चौकी	१	स्वा. चौकी	०	५	४	०	०	०	०	१	१	०	१	१	०
आधारभूत स्वास्थ्य चौकी साब्जुङ	२	आ.स्वा. चौकी	०	३	३	०	०	०	०	१	१	०	१	१	०
आधारभूत स्वास्थ्य चौकी पानीटार	३	आ.स्वा. चौकी	०	३	३	०	०	०	०	१	१	०	१	१	०
प्राथमिक स्वास्थ्य केन्द्र, मंगलबारे	४	प्रा.स्वा. केन्द्र	३	१ १	१ १	१	१	०	१	१	१	०	१	१	०
स्वास्थ्य चौकी धुसेनी	५	स्वा. चौकी	०	५	४	०	०	०	०	१	१	०	१	१	०
स्वास्थ्य चौकी शान्तिडाँडा	६	स्वा. चौकी	०	५	४	०	०	०	०	१	१	०	१	१	०
स्वास्थ्य चौकी सिद्धिथुम्का	७	स्वा. चौकी	०	५	४	१	०	०	०	१	१	०	१	१	०
आधारभूत स्वास्थ्य चौकी बुद्धचोक	८	आ.स्वा. चौकी	०	३	३	०	०	०	०	१	१	०	१	१	०
स्वास्थ्य चौकी जितपुर	९	स्वा. चौकी	०	५	४	१	०	०	०	१	१	०	१	१	०
जम्मा			३	४ ५	४ ०	३	१	०	१	९	९	०	९	९	०

श्रोत : देउमाई नगरपालिका, स्वास्थ्य शाखा, २०८२

५.२.५ खोप सेवा तथा सुरक्षित मातृत्व सम्बन्धी विवरण

गर्भवती महिलाको स्वास्थ्यले बालस्वास्थ्यको समेत निर्धारण गर्दछ। गर्भवती महिलाका लागि पोषणयुक्त खाना, नियमित स्वास्थ्य परीक्षण, आइरन चक्कीको नियमित सेवन, टि. टि. सुई लगाउने तथा नवजात शिशुको सुरक्षित जन्म बाल बचावटका आधार हुन्। सुरक्षित मातृत्व तथा प्रजनन स्वास्थ्य अधिकार ऐन, २०७५ ले महिलाको प्रजनन स्वास्थ्य अधिकारको सुनिश्चितता गरेको छ। अवाञ्छित वा गर्भवतीको स्वास्थ्यमा खतरा उत्पन्न हुन सक्ने अवस्थामा गर्भपतन गराउन सकिने, तर बलपूर्वक गर्भपतन गराउन र लिङ्ग पहिचान गरी गर्भपतन गर्न नहुने कानूनी व्यवस्था रहेको छ। जन स्वास्थ्य सेवा ऐन, २०७५ मा गर्भवती, नवजात शिशुले पाउने सेवाको व्यवस्था सुनिश्चित गरिएको छ (नेपालमा बाल अधिकारको स्थिति प्रतिवेदन, २०७८)। विगत साढे दुई दशकमा नेपालमा प्रजनन दर आधाले घटेको छ। सन् १९९६ मा प्रति महिला ४.६ बच्चा जन्माउँथे भने हाल आएर सन् २०२२ मा सो दर २.१ मा झरेको छ। २०२० देखि २०२२ सम्मको समय अवधिमा जीवित जन्मेकाहरू मध्ये ७९ प्रतिशत बच्चाहरू स्वास्थ्य संस्थामा जन्मेका छन्। सन् १९९६ मा ८ प्रतिशत बच्चाहरू मात्र स्वास्थ्य संस्थामा जन्मिने गरेका थिए। त्यसैगरी ७० प्रतिशत महिलाहरूले सुत्केरी भएको दुई दिनभित्र सुत्केरी जाँच गराउने गरेका देखिन्छ (नेपाल जनसाङ्ख्यिक तथा स्वास्थ्य सर्वेक्षण, २०२२)।

नगरपालिकामा रहेका स्वास्थ्य सेवा केन्द्रहरूले नियमित रूपमा तोकिएका स्थान तथा कार्यालयबाट सेवा दिएको छ। नगरपालिकामा खोप लिने बालबालिकाको सङ्ख्या प्रभावकारी रहेको देखिन्छ। खोप लगाउने बालबालिकाको विवरण तलको तालिकामा समावेश गरिएको छ।

तालिका ३७ : खोप लगाउने बालबालिकाको सङ्ख्या

बालबालिका सङ्ख्या			खोप लिने बालबालिका सङ्ख्या					५ वर्ष मुनिका बालबालिका	
१ वर्ष मुनि	२ वर्ष मुनि	३ वर्ष मुनि	विसिभि	पेण्टा भ्यालेन्ट	पोलियो तेस्रो	दारु/स्वेला	जापानिज इन्सेफलाइटिस	वृद्धि अनुगमन गरिएका	वृद्धि अनुगमन गरिएका मध्ये कुपोषित
४४४	८८२	२०५४	२७४	३३१	३२९	३७६	३९८	२८५	२

स्रोत: एकीकृत स्वास्थ्य सूचना व्यवस्थापन प्रणाली (IHMS), २०८२

तालिका ३८ : गर्भावस्था/प्रसुती अवस्था/सुत्केरी पछि मृत्यु भएका महिला सङ्ख्या

गर्भावस्था/प्रसुती पछिको ६ हप्ता भएका महिला	अवस्था/सुत्केरी पछिको मृत्यु	जीवित नवजात शिशु सङ्ख्या	मृत जन्म नवजात शिशु	जन्मेको २८ दिनभित्र मृत्यु भएका नवजात शिशु	१५-५९ वर्षका महिलाको सङ्ख्या
०		३५	०	१	८६६४

स्रोत: एकीकृत स्वास्थ्य सूचना व्यवस्थापन प्रणाली (IHMS), २०८२

तालिका ३९ : परिवार नियोजनको साधन प्रयोग गर्ने महिला पुरुषको सङ्ख्या

परिवार नियोजनको साधन प्रयोग गर्ने महिला		परिवार नियोजनको साधन प्रयोग गर्ने पुरुष		महिला स्वास्थ्य स्वयंसेविका
स्थायी	अस्थायी	स्थायी	अस्थायी	
०	७९१७	०	१३९	१२६

स्रोत: एकीकृत स्वास्थ्य सूचना व्यवस्थापन प्रणाली (IHMS), २०८२

५.२.६ प्रमुख रोग र उपचार सम्बन्धी विवरण

एकीकृत स्वास्थ्य सूचना व्यवस्थापन प्रणाली (IHMS), २०८२ को रेकर्ड अनुसार नगरपालिकाको स्वास्थ्य संस्थामा उपचारको लागि आउने प्रमुख बिरामीहरू तलको तालिकामा समावेश गरिएको छ ।

तालिका ४० : मुख्य १० रोगको विवरण

रोगको नाम	रोगी/बिरामी सङ्ख्या	उपचार भएको सङ्ख्या	फलोअप गरिएको सङ्ख्या	रेफर गरिएको सङ्ख्या	मृत्यु भएको सङ्ख्या
ग्यास्ट्रिक/अल्सर	१०४४१	१०१०३	१०१०३	१४०	०
मधुमेह (सुगर)	८३०१	८००२	८००२	३२२	०
रक्तचाप (प्रेसर)	९४१	८४८	८४८	१९	२
दम (स्वास प्रस्वास)	४०५	३४८	३४८	१४	०
झाडा पखाला	१०८	१०८	१०८	०	०
क्यान्सर	५२	०	०	५२	४
मुटु रोग	३९	२९	२९	२९	१
प्रसूतीजन्य रोग	१८	४	४	४	०
निमोनिया	६	६	६	१	०
क्षय रोग	६	६	६	०	०
पक्षघात	२	०	०	२	०
कुष्ठ रोग	१	१	१	०	०

स्रोत: एकीकृत स्वास्थ्य सूचना व्यवस्थापन प्रणाली (IHMS), २०८२

५.२.७ स्वास्थ्य बीमा

नगरपालिकामा स्वास्थ्य बीमा गर्ने परिवारको विवरण तलको तालिका अनुसार रहेको छ ।

तालिका ४१ : स्वास्थ्य बीमा गर्ने परिवारको विवरण

वडा	गरिएको	प्रतिशत	नगरिएको	प्रतिशत	जम्मा	प्रतिशत
१	२११	३.०२	६१७	८.८३	८२८	११.८४
२	२४६	३.५२	५२४	७.५०	७७०	११.०१
३	४४९	६.४२	५९४	८.५०	१०४३	१४.९२

४	४०५	५.७९	२९२	४.१८	६९७	९.९७
५	३३७	४.८२	५१३	७.३४	८५०	१२.१६
६	३५९	५.१४	२१२	३.०३	५७१	८.१७
७	२०७	२.९६	५७७	८.२५	७८४	११.२१
८	३०४	४.३५	४३४	६.२१	७३८	१०.५६
९	२६७	३.८२	४४३	६.३४	७१०	१०.१६
जम्मा	२७८५	३९.८४	४२०६	६०.१६	६९९१	१००.००

स्रोत: घरधुरी सर्वेक्षण, २०८२

५.३ खानेपानी तथा सरसफाइ

शुद्ध/स्वच्छ खानेपानी मानव स्वास्थ्यको प्रमुख आधार हो । खानेपानी तथा सरसफाइको मानव स्वास्थ्यसँगै प्रत्यक्ष सम्बन्ध हुने गर्दछ भने स्वास्थ्य खानेपानीको आधारभूत आवश्यकता समेत हो । खोला, मूल र कुवाको पानी पालिकामा खानेपानीको मुख्य स्रोत हो । यो नगरपालिका ग्रामीण परिवेशको भएको कारण यहाँ फोहोर मैला, दुर्गन्ध आदिजस्ता समस्या रहेको पाइँदैन । खानेपानी तथा सरसफाइको बारेमा तलका उपशीर्षकहरूमा व्याख्या गरिएको छ ।

५.३.१ खानेपानीको सुविधा तथा स्रोतको विवरण

नगरपालिकाका घरधुरीले प्रयोग गर्ने खानेपानीको मुख्य स्रोतको विवरण तलको तालिकामा समावेश गरिएको छ ।

तालिका ४२ : स्वास्थ्य बीमा गर्ने परिवारको विवरण

वडा	पाइपको धाराको पानी प्रयोग गर्ने	ट्यूबवेलको पानी प्रयोग गर्ने	इनार, कुवा, जरुवाको पानी प्रयोग गर्ने	नदी, कुलो, नहर, पोखरीको पानी प्रयोग गर्ने	आकाशे पानी संकलन गरी प्रयोग गर्ने	जम्मा
१	८२७	१	०	०	०	८२८
२	७६६	०	४	०	०	७७०
३	९३४	९	९९	०	१	१०४३
४	६९७	०	०	०	०	६९७
५	८४१	१	८	०	०	८५०
६	५७१	०	०	०	०	५७१
७	७८४	०	०	०	०	७८४
८	७२९	०	९	०	०	७३८
९	६७४	१	०	०	३५	७१०
जम्मा	६८२३	१२	१२०	०	३६	६९९१
प्रतिशत	९७.६०	०.१७	१.७२	०.००	०.५१	१००.००

स्रोत: घरधुरी सर्वेक्षण, २०८२

५.३.२ शौचालय प्रयोगको अवस्था

घरधुरी सर्वेक्षण, २०८२ अनुसार नगरपालिकाको जम्मा १५ घर धुरीमा मात्र शौचालय नभएको देखिन्छ ।

तालिका ४३ : शौचालय सुविधाको प्रकार अनुसार घरपरिवारको सङ्ख्या

वडा	फ्लस भएको (सार्वजनिक ढल)	फ्लस भएको (सेप्टिक ट्याङ्क)	साधारण चर्पी	कच्ची चर्पी	सामुदायिक / सार्वजनिक चर्पी	शौचालय नभएको
१	१	४	८१३	९	०	०
२	२	१	७४७	६	०	४
३	०	४	८२७	२१	०	०
४	२	४७७	१३४	०	०	०
५	०	३१	७९३	८	०	०
६	९	३	५००	५९	०	०
७	०	०	७१४	११	०	२
८	२	३६	६५०	४९	०	१
९	१	४	८६५	१३	०	८
कुल	१७	५६०	६०४३	१७६	०	१५

स्रोत: घरधुरी सर्वेक्षण, २०८२

५.३.३ सार्वजनिक शौचालय

नगरपालिका पूर्ण रूपमा ग्रामीण परिवेशको छ । यहाँको सार्वजनिक कार्यालय, वडा कार्यालय, स्वास्थ्य कार्यालय जस्ता सार्वजनिक स्थानहरूमा मात्र शौचालय रहेको छ । अन्य कुनै पनि बजार केन्द्र तथा अन्य स्थानहरूमा सार्वजनिक शौचालय छैन ।

५.४ महिला, बालबालिका तथा सामाजिक समावेशीकरण

५.४.१ महिला समूहको विवरण

घर, समाज र राष्ट्र निर्माण मा महिलाहरूको महत्वपूर्ण भूमिका रहेको हुन्छ । नगरपालिकाको सामुदायिक तहमा महिला समूह बनाई समुदायको विकास तथा समस्याहरू समाधानमा महत्वपूर्ण भूमिका खेल्दै आएको छ । नगरपालिकामा गठन गरिएका महिला समुदाय भएतापनि आधिकारिक रूपमा उपलब्ध भने हुन सकेन ।

५.४.२ बाल विवाहको अवस्था

मुलुकी देवानी संहिता ऐन २०७४ र मुलुकी अपराध संहिता ऐन २०७४ मा २० वर्ष उमेर नपुगी गरिएका विवाहलाई बाल विवाहको रूपमा परिभाषित गरेको छ भने २० वर्ष नपुगी गरिएका विवाह स्वतः बदर हुने व्यवस्था छ । नेपालको संविधानको धारा ३९ को उपधारा (५) मा बाल विवाह गर्न गराउन नपाइने व्यवस्था उल्लेख भएको छ । बालबालिका सम्बन्धी राष्ट्रिय नीति २०६९ मा समेत बाल विवाह रोक्न

विकासका साझेदार निकाय र सरकारको सहकार्यमा समुदाय स्तरमा सङ्घ संस्था परिचालन गर्ने, उजुरी दर्तामा सक्रियता देखाउने, कारबाहीको व्यवस्था मिलाउने तथा विभिन्न जनचेतनामूलक कार्यक्रम सञ्चालन गर्ने उल्लेख छ। दिगो विकासका लक्ष्यहरू (२०१६/३०) मा बाल विवाह न्यूनीकरण गर्ने विषय समावेश भएको छ। बाल विवाह विरुद्धको राष्ट्रिय रणनीति, २०७२ ले सन् २०३० सम्म बाल विवाह अन्त्य गर्ने लक्ष्य लिएको छ। घर धुरी सर्वेक्षणको क्रममा बाल विवाहको सङ्ख्या देखिँदैन। तर पनि सानो उमेरमा नै प्रेम सम्बन्ध हुने र उमेर नपुगी भागी विवाह गर्ने गरेको घटना भने सुन्नमा पाइन्छ। तर कानुनी अड्चन, नगरपालिका तथा वडाको सचेतनामूलक कार्यक्रम, शिक्षा लगायत समाजमा देखिएका सामाजिक परिवर्तन विगत २ आर्थिक वर्ष यता बाल विवाह गर्नेको सङ्ख्या छिटपुट मात्रै देखिन्छ (स्थानीय जानिफकार, वडा कार्यालय, देउमाई नगरपालिका, २०८२)।

५.४.३ कामदारको रूपमा घर बाहिर रहेका बालबालिका

नेपालको संविधानको धारा ३९ को उपधारा ४ मा कुनै पनि बालबालिकालाई कलकारखाना, खानी वा यस्तै अन्य जोखिमपूर्ण काममा लगाउन बन्देज लगाएको छ। बालबालिका सम्बन्धी ऐन, २०७५ को दफा ७ को उपदफा (६) मा प्रत्येक बालबालिकालाई आर्थिक शोषण हुनबाट संरक्षण पाउने अधिकार उल्लेख गरिएको छ। उपदफा (९) ले १४ वर्षमुनिका बालबालिकालाई जोखिमपूर्ण काममा लगाउन वा घरेलु कामदार वा कमलरीको रूपमा राख्न नहुने व्यवस्था उल्लेख गरेको छ। अन्तराष्ट्रिय श्रम सङ्गठन अन्तर्गत रोजगारीमा संलग्न हुन पाउने न्यूनतम उमेर सम्बन्धी महासन्धि, १९७३ (नं.१३८) ले १८ वर्षमुनिका बालबालिकालाई जोखिमपूर्ण श्रममा लगाउन निषेध गरेको छ। तर 'आर्थिक र शैक्षिक सुविधा पर्याप्त विकसित नभएका राष्ट्रहरूका सन्दर्भमा भने यदि पर्याप्त शिक्षा, स्वास्थ्य, नैतिकताको दृष्टिबाट पूर्ण सुरक्षित भएमा १४ वर्षदेखि नै बालबालिकालाई काममा लगाउन सकिने' व्यवस्था छ। बालबालिका सम्बन्धी ऐन, २०७५ को दफा ४८ अनुसार जबरजस्ती वा बँधुवा प्रकृतिका वा जोखिमपूर्ण वा निकृष्ट प्रकृतिको वा प्रचलित कानून विपरित श्रममा संलग्न भई जीवनयापन गरिरहेका बालबालिका विशेष संरक्षणको आवश्यकता भएका बालबालिका हुन्। श्रम ऐन, २०७४ को दफा ५ बमोजिम कसैले पनि बालबालिकालाई कानून विपरीत हुने गरी कुनै काममा लगाउनु हुँदैन भन्ने व्यवस्था भएको छ।

बालबालिकालाई काममा लगाउन नहुने कानुनी आधार र विभिन्न ऐन कानून बनेको भएतापनि देउमाई नगरपालिकामा १० वर्ष देखि १४ वर्ष सम्मका बालिकाहरू कुनै न कुनै तरिकाले आर्थिक रूपले सक्रिय रहेका छन्। नगरपालिका अविकसित र पूर्ण ग्रामीण समाज भएको कारण यहाँ कृषि र कृषिसँग सम्बन्धित काम गर्ने जनसङ्ख्या बढी छ। बालबालिकाले बिहान बेलुकी आफ्नो घरको खेतिपाती गर्न गाईवस्तु चराउन र अन्य घरायसी काममा सहयोग गर्ने गरेको देखिन्छ।

नगरपालिकामा पूर्ण रूपमा बालबालिकालाई अर्काको घरमा राखेर बाल दैनिक कडा परिश्रम गरी कामदारको रूपमा कुनै पनि घरधुरीमा बालबालिकालाई राखिएको पाइँदैन। यस्तो किसिमको तथ्य वडा कार्यालयमा पनि रेकर्ड भएको पाइँदैन।

५.४.४ अपाङ्गताका आधारमा जनसङ्ख्या

नगरपालिकामा कूल २४४ जना मानिस अपाङ्ग छन् । ती मध्ये १५७ जनाले अपाङ्गको प्रमाण पत्र लिएको देखिन्छ ।

तालिका ४४ : अपाङ्गताको आधारमा जनसङ्ख्याको विवरण

क्र. सं.	विवरण	जनसङ्ख्या
१	शारीरिक अपाङ्गता	९७
२	दृष्टि अपाङ्गता	२४
३	श्रवण अपाङ्गता	२२
४	बौद्धिक अपाङ्गता	३६
५	मनोसामाजिक अपाङ्गता	२
६	बोली र सञ्चार अपाङ्गता	३८
७	बहु अपाङ्गता	२५
	कुल	२४४
	अपाङ्गको प्रमाण पत्र लिएका व्यक्ति	१५७

स्रोत: सामाजिक विकास शाखा, देउमाई नगरपालिका, २०८२

५.५ युवा तथा खेलकूद र मनोरञ्जन

खेलकूदको माध्यमबाट स्वस्थ, सक्षम, मर्यादित, अनुशासित खेलाडी र सिर्जनशील नागरिक तयार गर्न, राष्ट्रको एकता प्रवर्द्धन तथा राष्ट्रको प्रतिष्ठा अभिवृद्धि गर्न, खेलकूदको क्षेत्रमा अध्ययन र अनुसन्धान गर्न तथा खेलकूदको विकास, विस्तार र प्रवर्द्धन गरी खेलकूदको सञ्चालन तथा व्यवस्थापन गर्ने सम्बन्धमा खेलकूद सम्बन्धी नीति नियम तथा कानूनलाई संसोधन गरी खेल मैत्री र खेलाडी मैत्री वातावरण तयार गर्नु पर्छ भन्ने मान्यतालाई ध्यान केन्द्रित गर्दै राष्ट्रिय खेलकूद विकास ऐन, २०७७ जारी गरेको छ ।

नगरपालिकाको राजनीतिक, आर्थिक, सामाजिक र सांस्कृतिक रूपान्तरणमा युवावर्गको भूमिका महत्वपूर्ण हुने गर्दछ । साहस, सिर्जनशीलता, सिक्ने क्षमता एवम् उच्च आत्मविश्वासका कारण यो वर्गलाई राष्ट्र निर्माणको प्रमुख स्रोत समेत मानिएको छ । शिक्षित, सीपयुक्त, अनुशासित र उद्यमशील युवाशक्ति विकास गरी यो जनसाङ्ख्यिक प्रवृत्तिलाई पुँजीकृत गर्दै नगर निर्माणमा लगाउन सकिएमा युवाहरूले सामाजिक एवम् आर्थिक विकासमा नेतृत्वदायी भूमिका निर्वाह गर्न सक्छन् । स्वस्थ तथा अनुशासित नागरिक र समाजको सृजना गर्न खेलकूदलाई प्रमुख आधारको रूपमा लिइन्छ ।

नगरपालिकाको प्रतिष्ठा वृद्धि गर्ने र विभिन्न सम्प्रदाय, भाषा तथा संस्कृति एवम् समुदाय बीच एकता कायम गरी विकासमा एकजुट बनाउन खेलकूदको योगदान महत्वपूर्ण रहेको हुन्छ । नगरपालिकाको खेलकूद क्षेत्रलाई विश्वव्यापी मूल्य र मान्यताअनुसार विकास गर्न नगरपालिकाको विद्यमान साङ्गठनिक ढाँचामा समयसापेक्ष सुधार गर्ने तथा नगरपालिकाको खेल क्षेत्रमा विकास गर्न सरकारी, गैरसरकारी एवम् नीजि क्षेत्र बीच समन्वय, सहकार्य एवम् साझेदारीको वातावरण सिर्जना गरी खेलकूदको विकास र विस्तार गर्दै यसलाई स्थानीय जनजीवनको अभिन्न अङ्ग बनाउने प्रयास गरिनु पर्दछ ।

५.५.१ खेलमैदान सम्बन्धी विवरण

खेलकूदको माध्यमबाट शारीरिक, मानसिक, बौद्धिक, संवेगात्मक र नैतिकवान् मानव संसाधनको विकास गरी अनुशासित र मर्यादित समाज निर्माण गर्दै खेलकूदलाई रोजगारमूलक व्यवसायको रूपमा समेत स्थापित गर्न स्थानीय तहदेखि नै कार्यक्रम सञ्चालन गरी “सबैको लागि खेलकूद” भन्ने अभियानलाई साकार पार्न नगरपालिकामा खेलकूदसँग सम्बन्धित पूर्वाधार निर्माण, प्रशिक्षण, प्रतियोगिता र प्रोत्साहनका कार्यक्रमहरू सञ्चालन गर्नुपर्ने देखिन्छ ।

तालिका ४५ : पालिकामा रहेका खेलमैदान

क्र.सं.	खेलमैदान	वडा नं.	स्थान	कैफियत
१	पिपलबोटे खेलमैदान	२	पिपलबोटे	
२	आहाले खेलमैदान	२	आहाले	
३	साब्जुङ आ.वि. खेलमैदान	२	साब्जुङ	
४	तपेवा आ.वि. खेलमैदान	२	तपेवा	
५	पानीटार खेलमैदान	३	पानीटार	
६	सिम्ले खेलमैदान	३	सिम्ले	
७	शान्तिडाँडा खेलमैदान	३	शान्तिडाँडा	
८	छात्रावास खेलमैदान	४	देउमाई-४	
९	चौरी खेलमैदान	४	नागि	
१०	बरभञ्ज्याङ भगवती मा.वि. खेलमैदान	५	धुसेनी	
११	काली खेलमैदान	५	सिंगलप्पा	
१२	जनकल्याण खेलमैदान	५	आङ्दाङ	
१३	नागेश्वरी खेलमैदान	५	बारुङ	
१४	फुटुक सामुदायिक खेलमैदान	६	फुटुक लिम्बू गाउँ	
१५	चुली खेलमैदान	७	सिद्धिथुम्का चुली	
१६	फुलबारी खेलमैदान	७	फुलबारी	
१७	जितपुर मा.वि. खेलमैदान	९	नवमी	
१८	गजुरमुखी आ.वि. खेलमैदान	९	माझगाउँ	

स्रोत: यूवा तथा खेलकूद शाखा, देउमाई नगरपालिका, २०८२

तालिका ४६ : राष्ट्रिय स्तरका खेलाडीहरूको नाम

क्र.सं.	खेलाडीको नाम	वडा नं.	खेलको नाम	कैफियत
२	नवयुग गेष्ट	४	फुटवल	राष्ट्रिय टिम फर्वार्ड
३	रोहित राई	६	फुटवल	क्षेत्रिय स्तरको खेलाडी

स्रोत: यूवा तथा खेलकूद एकाइ, देउमाई नगरपालिका, २०८२

५.५.२ श्रृजनशिल युवा तथा तालिम

देउमाई नगरपालिकाले युवाहरूलाई सक्रिय र सिर्जनशील बनाउन उद्यमी युवाहरू निर्माण गर्न प्रत्येक वडाले समय समयमा सीपमूलक तालिम दिने गरेको छ ।

५.६ कला, भाषा तथा संस्कृति

५.६.१ धार्मिक तथा ऐतिहासिक महत्व बोकेका महत्वपूर्ण स्थल

नगरपालिकामा कला तथा संस्कृति महत्व बोकेका विभिन्न धार्मिक तथा ऐतिहासिक स्थलहरू रहेका छन् । यी महत्वपूर्ण स्थलको विवरण तलको तालिकामा समावेश गरिएको छ ।

तालिका ४७ : धार्मिक तथा ऐतिहासिक स्थानहरू

क्र.सं.	धार्मिक तथा ऐतिहासिक स्थान	वडा नं.	कैफियत
१	कुईभिर	१	
२	खम्बुडाँडा	१	
३	ढेडढेजमा	१	
४	गुदुम	१	
५	साङदुङ पलरी गुम्बा	२	रत्नौले
६	साब्जुङ शिव मन्दिर	२	साब्जुङ
७	तपेवा चर्च	२	तपेवा
८	साकेला थान	२	बाक्सीला
९	साकेला थान	२	तपेवा
१०	सुनुवार स्यादर थान	२	सुनुवार गाउँ
११	काँक्राबोटे	३	काँक्राबोटे
१२	ढोलेदेवी	३	पानीटार
१३	सिंहदेवी	३	पानीटार
१४	धोद्रे वर	३	डाँडागाउँ
१५	सुर्के	३	
१६	फत्तेजुङ	३	
१७	धोद्रे चर्च	३	
१८	सिंहदेवी मन्दिर	४	देवीडाँडा
१९	निलकण्ठ महादेव मन्दिर	४	याक्सी
२०	नागेश्वरी ढुङ्गा	५	वारुङ
२१	ज्वङ छुयूप साँडने	५	आङदाङ
२२	डालावाला डाँडा	५	आङदाङ
२३	जट्टेश्वर मन्दिर	५	सिंगलप्पा
२४	मसिह चर्च	६	शान्तिडाँडा

२५	साङ्गेछोलिङ गुम्बा	६	वाफुङ
२६	राधाकृष्ण मन्दिर	६	वाफुङ
२७	शिव मन्दिर	६	वाफुङ
२८	शिव मन्दिर	६	हुलाक गाउँ
२९	सिद्धिथुम्का चुली	७	चुली गाउँ
३०	माङहिम	७	गोर्खे गाउँ
३१	गुम्बा	७	पञ्चमी
३२	खत्रक्चा	९	फुलुङ्गी

स्रोत: स्थलगत अवलोकन, २०८२

५.६.२ स्थानीय चाडपर्व, जात्रा र मेला

नगरपालिकामा बसोबास गर्ने सबै जात जातिको आ-आफ्नै रीतिरिवाज, चाड, पर्व, मेला, जात्रा मनाउने गरेको पाइन्छ। नगरपालिका चल्ने स्थानीय चाडपर्वहरू तलको तालिकामा समावेश गरिएको छ।

तालिका ४८ : नगरपालिकाका स्थानीय जात्रा तथा मेलाहरूको विवरण

क्र.सं.	स्थानीय जात्रा, मेला तथा पर्वहरू	वडा नं.	स्थान	कैफियत
१	राँके मेला	१	दे.न.पा.-१	
३	गाईजात्रा	३	दे.न.पा.-३	
४	रोपाई जात्रा	४	दे.न.पा.-४	
५	यासोक नाङ्गनाम मेला	५	दे.न.पा.-५	बरभञ्ज्याङ
६	शिवरात्री मेला	५	दे.न.पा.-५	जट्टेश्वर

नगरपालिका भित्र मनाइने चाडपर्वहरू तलको तालिकामा समावेश गरिएको छ।

तालिका ४९ : स्थानीयवासीले मनाउँदै आएका चाडपर्वहरू

क्र.सं.	चापर्व	मेलाहरूको नाम	मनाइने महिना	तिथि	मनाउने जातजाति
१	माता तिर्थ औंशी/ आमाको मुख हेर्ने दिन		बैशाख	औंशी	हिन्दु तथा अन्य धर्ममान्नेले समेत मनाउने गरेको
२	बुद्ध पूर्णिमा		बैशाख	पूर्णिमा	मिश्रित
३	असार पन्ध्र/दहि चिउरा खाने		असार		मिश्रित
४	साउने सक्रान्ति/लुतो फाल्ने दिन		साउन		हिन्दु तथा मिश्रित
५	हरिसयन एकादशी/तुलसी सार्ने		साउन	एकादशी	हिन्दुहरू

६	गुरू पूर्णिमा		साउन	पूर्णिमा	मिश्रित (विद्यालयमा विशेष रूपमा मनाउने)
७	नाग पञ्चमी		साउन/भाद्र	पञ्चमी	हिन्दु
८	जनै पूर्णिमा		साउन/भाद्र		हिन्दू
९	क्वाटी खाने दिन (जनै पूर्णिमाको दिन)		साउन/भाद्र		मिश्रित जनजाति समेत
१०	गाईजात्र		भाद्र		हिन्दु धर्म मान्ने सबै
११	श्री कृष्ण जन्माष्टमी		भाद्र		हिन्दु धर्म मान्ने सबै
१२	हरितालिका तीज		भाद्र		हिन्दु धर्म मान्ने सबै
१३	विश्वकर्मा पूजा		असोज		सबै जाति
१४	दशैं		असोज/कार्तिक		हिन्दु धर्म मान्ने सबै
१५	तिहार		असोज/कार्तिक		हिन्दु धर्म मान्ने सबै
१६	मह पुजा		कार्तिक		हिन्दु धर्म मान्ने सबै विशेष गरी नेवार जाति
१७	छठ पर्व		कार्तिक	नदी तलाउ	हिन्दु धर्म मान्ने सबै विशेष गरी नेवार जाति
१८	तमु ल्होसार		पुस		गुरूङ, तामाङ
१९	ठूला एकादशी		मंसिर	नदी	हिन्दु धर्म मान्ने सबै विशेष गरी नेवार जाति
२०	सोनाम ल्होसार		माघ		गुरूङ, तामाङ
२१	माघे सक्रान्ती	सुरूङ्गामा माईमेलामा सहभागी हुने गरेको	माघ १ गते		सबै जाति
२२	ग्याल्बो ल्होसार		फागुन		गुरूङ, तामाङ
२३	फागु पूर्णिमा		फागुन/चैत्र		सबै जाति
२४	महाशिवरात्री		फागुन		हिन्दु धर्ममान्ने
२५	राम नवमी		चैत्र		हिन्दु धर्ममान्ने
२६	बकर इद				मुसलमान तथा अन्य मिश्रित समुदाय
२७	क्रिसमस		पुस		ईसाई धर्म

२८	उधौली साकेला, चासोक तडनाम		मंसिर	पूर्णिमा	राई, लिम्बू, सुनुवार र थाख्खा जाति
----	------------------------------	--	-------	----------	------------------------------------

स्रोत: वडा छलफल, २०८२

५.६.३ सार्वजनिक स्थान, घाट/चिहान

नगरपालिकामा रहेका सार्वजनिक स्थान, घाट/चिहान, सार्वजनिक घर टहराहरूको विवरण तलको तालिका समावेश गरिएको छ।

तालिका ५० : नगरपालिकामा रहेका पाटीपोवा तथा चौताराको विवरण

पाटीपौवा तथा चौतारा	वडा नं.	स्थान	उपयोग	कैफियत
५ वटा	१	दे.न.पा.-१		
मलामी टहरो	६	गोरेडाँडा	भएको	
मलामी टहरो	६	वाफुङ	भएको	
२१ वटा चौतारा	६	वडाका विभिन्न स्थानमा	भएको	
अजम्बरे प्रतिक्षालय	७	अजम्बरे	पर्यटकको लागि	
पंखेलुङ झरनामा	७	पंखेलुङ	पर्यटकको लागि	
सिद्धिथुम्का चुली	७	चुली	पर्यटकको लागि	

स्रोत: वडा छलफल, २०८२

तालिका ५१: देउमाई नगरपालिकामा निर्मित घाट/चिहानहरूको विवरण

क्र.सं.	घाट/चिहानहरू	वडा नं.	स्थान	जातजाति	कैफियत
१	चामु घाट	१	दे.न.पा.-१	ब्राह्मण, क्षेत्री, कामी,	
२	देउमाई घाट	१	दे.न.पा.-१	दमाई, राई, लिम्बू,	
३	होमङ्गवा -२	१	दे.न.पा.-१	नेवार, गुरुङ, शेर्पा,	
४	खम्बुडाँडा	१	दे.न.पा.-१	तामाङ, भुजेल, सुनार	
५	चामु घाट	२	दे.न.पा.-२	शेर्पा, लिम्बू, मगर,	
६	दुलाल घाट	२	दे.न.पा.-२	क्षेत्री, बाहुन, तामाङ,	
७	साब्जुङ घाट	२	दे.न.पा.-२	राई, सुनुवार	
८	सन्तबिरे घाट	२	दे.न.पा.-२		
९	आहाले घाट	२	दे.न.पा.-२		
१०	भ्याली भञ्ज्याङ गुम्बा घाट	२	दे.न.पा.-२		
११	सौपेनी	३	दे.न.पा.-३		
१२	घट्टे	३	दे.न.पा.-३		
१३	चिहानडाँडा	४	दे.न.पा.-४		सिंगलप्पा

१४	फाकफोक दोभान घाट	५	दे.न.पा.-५	सबै जाति	
१५	गजुरमुखी दोभान	५	दे.न.पा.-५	सबै जाति	जट्टेश्वर
१६	वारुङ्ग सल्लाघारी	५	दे.न.पा.-५	तामाङ, लिम्बू तथा सबै	आङ्दाङ वनपाला
१७	विज्वानी घाट	६	दे.न.पा.-६	नेवार, क्षेत्री, ब्राम्हण	
१८	ओजेले घाट	६	दे.न.पा.-६		
१९	सातविसे घाट	६	दे.न.पा.-६		
२०	ढोडेनी घाट	६	दे.न.पा.-६		
२१	पखेटे घाट	६	दे.न.पा.-६		
२२	घट्टे घाट	६	दे.न.पा.-६		
२३	सिद्धिथुम्का चुली	७	दे.न.पा.-७	तामाङ	
२४	खान्दुङ पञ्चमी	७	दे.न.पा.-७	लिम्बू	
२५	सेलेले	७	दे.न.पा.-७	ब्राह्मण, क्षेत्री, मगर, आदि	
२६	देउमाई घाट	९	दे.न.पा.-९		
२७	फुलुङ्गी घाट	९	दे.न.पा.-९		

स्रोत: वडा छलफल, २०८२

५.७ शान्ति तथा सुरक्षाको अवस्था

नगरपालिकामा जनमानसमा प्रत्यक्ष असर गर्ने गरेर कुनै प्रकारको हिंसाको घटना घटेको छैनन् । यहाँ विभिन्न जातजाति भाषा, धर्म, मूल्य, मान्यता, संस्कृतिक सभ्यता बोकेका समाजको बसोबास रहेको छ । यो समाजमा एक अर्काको अस्तित्वलाई आत्मसम्मान गर्दै एक आपसाम मिलेर बसेको पाइन्छ । त्यसकारण यहाँ समाजमा अशान्ति फैलाउने कुनै प्रकारको गतिविधि हुने गरेको पाइँदैन । तर पनि नगरपालिकाको सुरक्षा व्यवस्थालाई मध्यनजर गर्दै सुरक्षाका निमित्त प्रहरी चौकी स्थापना गरेको छ । यसले स्थानीय जनमानसमा अझ बढी सुरक्षाको प्रत्याभूति दिएको छ, जसले स्थानीय मानिसहरू सुरक्षित महसुस गर्दछन् ।

परिच्छेद ६ : वन तथा वातावरणीय स्थिति

६.१ वन क्षेत्रको अवस्था

यस नगरपालिका जैविक विविधता एवम् वन सम्पदाको दृष्टिकोणले वातावरणीय महत्वका अतिरिक्त आयआर्जनको अवसर वृद्धिका दृष्टिकोणले समेत पर्याप्त सम्भावना रहेको छ । यस नगरपालिकामा रहेको वन क्षेत्रमा विद्यमान सम्भावनालाई जनजिविकासँग जोड्न तथा दिगो व्यवस्थापन गर्न वन, जैविक विविधता र संरक्षण सम्बन्धी प्राविधिक ज्ञान, सीपमा वृद्धि गर्नुपर्ने आवश्यकता रहेको देखिन्छ । वन क्षेत्रको व्यवस्थापन वैज्ञानिक ढङ्गले गर्न सकेमा यस क्षेत्रको दिगो विकास हुने विश्वास गर्न सकिन्छ । नगरपालिकामा सामुदायिक वन उपभोक्ता समिति गठन भएको छ । नगरपालिकाले वार्षिक नीति तथा कार्यक्रममा वन व्यवस्थापनलाई विशेष महत्व दिँदै वन संरक्षण र व्यवस्थापनको लागि केही नीतिहरू अवलम्बन गरेको छ । जसमा सामुदायिक वनको संरक्षण गर्न वन उपभोक्ता समितिलाई क्रियाशील गर्ने, वृक्षारोपण गर्ने, वन विनाश तथा डढेलो नियन्त्रण र न्यूनीकरण गर्न सचेतना कार्यक्रम गर्ने जस्ता नीतिहरू रहेका छन् ।

६.१.१ वनको स्थिति र प्रकार सम्बन्धी विवरण

नगरपालिकामा कुल २६ वटा सामुदायिक वन रहेका छन् । यसले १,८१९.९३ वर्ग मिटर क्षेत्रफल ढाकेको छ भने २१९४ घरधुरी सदस्य रहेका छन् । यसको विवरण तलको तालिकामा समावेश गरिएको छ ।

तालिका ५२ : देउमाई नगरपालिकामा रहेका सामुदायिक वनको विवरण

क्र. स.	साविकको कायम रहेको नाम	सामुदायिक वनको नाम	साविकको ठेगाना	घरधुरी	क्षेत्रफल वर्ग मिटर
१	मंगलबारे	पैरेनीफाखा	चमैता -२	१२६	६०
२	मंगलबारे	सौराने देवी	चमैता -६,७	१३८	१११.६५
३	मंगलबारे	कहरे	चमैता, ६		८.९२
४	मंगलबारे	देउमाई नमूना	चमैता १,२,३,६	२२४	१५५.०७
५	मंगलबारे	कपरे	शान्तिडाँडा ७,८,९	८५	३२.०७
६	मंगलबारे	शान्ती डाँडा	शान्तिडाँडा १,२,३,४,५	३२	०.६६
७	मंगलबारे	फुटुक	शान्तिडाँडा १	११७	४५.३०
८	मंगलबारे	सिम्ले किराँते	शान्तिडाँडा २,३	१७३	५५.२५
९	इलाम	पसेरी काहालसिं	सिद्धिथुम्का ५, ६	११०	४३.७२
१०	इलाम	दुमदुमे	सिद्धिथुम्का १	३७	३५६.५५
११	इलाम	देउराली	सिद्धिथुम्का २	८२	१७६.५१
१२	इलाम	झोलुंगे	सिद्धिथुम्का ९	३१	१४५.३४
१३	इलाम	वादथुम्की	जितपुर ९	७६	६.०८
१४	इलाम	वाह्रविसे	जितपुर ७	२५	५७.५८
१५	इलाम	इवेक	जितपुर ८	१४४	४०४.८४
१६	इलाम	सिंहदेवी	साङरुम्बा ८	१६२	२४.४४

१७	मंगलबारे	आङगदाङग	धुसेनी ९	७५	२२.७६
१८	मंगलबारे	चुनभट्टी पाखा	धुसेनी ८	५९	१७.०१
१९	मंगलबारे	माथिल्लो वन पाला	धुसेनी ८	२४	१.१
२०	मंगलबारे	मार्सेखोप	धुसेनी २	४०	५
२१	मंगलबारे	काहालसिं	धुसेनी २	२७	५
२२	मंगलबारे	वडहरेपाखा महिला	धुसेनी ८	३९	४
२३	मंगलबारे	वारुङ चिहानडाडाँ	धुसेनी ७	१२७	२०.७१
२४	मंगलबारे	जनता	धुसेनी ८	६१	५.७८
२५	मंगलबारे	आहाले	मंगलबारे ८	१०८	५०
२६	मंगलबारे	सिंहदेवी	मंगलबारे १	५१	४.५
जम्मा				२१९४	१,८१९.९३

स्रोत: देउमाई नगरपालिका, २०८२

६.१.२ वृक्षारोपणका लागि खाली स्थान सम्बन्धी विवरण

यस नगरपालिकाले वन संरक्षण र वैज्ञानिक वन व्यवस्थापनको लागि नीति तथा कार्यक्रममा समावेश गरेको छ । कतिपय खाली स्थानमा सार्वजनिक तथा निजी जग्गामा पनि वृक्षारोपण गर्नको लागि प्रोत्साहन समेत गरेको छ । तर पनि यसको प्रभावकारी कार्यान्वयन भने हुन सकेको छैन । यदि विद्यमान अवस्थामा भएको वनको व्यवस्थापन र सही सदुपयोग गर्दै खुला तथा खाली क्षेत्रमा वृक्षारोपण गर्न सकेको खण्डमा यसले नगरपालिकाको दिगो विकासलाई सहयोग पुऱ्याउन मद्दत गर्छ ।

६.१.३ वनजन्य उत्पादन विवरण

वन हाम्रो दैनिक जीवनसँग प्रत्यक्ष जोडिएको छ । यसले गर्ने वातावरण सन्तुलन र वनबाट उपलब्ध हुने वन जन्य उत्पादन; घाँस, पात, दाउरा, फलफूल, जडिबुटी हाम्रो लागि जीवनका आधार हुन् । नगरपालिकामा रहेका सामुदायिक वनबाट उपभोक्त समितिका सदस्यहरूले दैनिक जीवनमा आवश्यक पर्ने घाँस, दाउरा, काठ, पात, लगायतका वस्तु उपभोग गर्दै आएको पाइन्छ । नीजि वनको हकमा भने काठ, दाउरा लगायतका वनजन्य उत्पादन आफ्नो अनुकूलमा बिक्री वितरण गर्दै आएको पाइन्छ । कुकाठ मानिने उत्तिस, चिलाउने लगायतका रूखहरू गोलिया बनाई बिक्री गर्ने गरेको पाइन्छ । यसले स्थानीयको आर्थिक आम्दानीमा ठूलो योगदान पुगेको छ । तर यति नै मात्रमा वनजन्य उत्पादन हुन्छ भन्ने मापन गर्न सक्ने अवस्था छैन । यदि वन र वन पैदावार वस्तुको उत्पाद र बिक्री यकिन गरी आर्थिक ऐनमा मापदण्ड निर्माण गर्न सके नगरपालिकाको पनि आन्तरिक आम्दानीमा सहयोग पुग्छ ।

६.१.४ नगरपालिका क्षेत्रबाट निकासी हुने वन पैदावारको विवरण

कुकाठ मानिने उत्तिस, चिलाउने लगायतका रूख बिक्री गर्ने गरेको पाइन्छ । ठूला रूखलाई काटेर गोलिया बनाई यहाँको काठ झापा जिल्लामा निर्यात हुने गर्दछ । यसरी निर्यात हुने काठलाई प्लाई कारखाना तथा फर्निचर उद्योगमा बिक्री गरिन्छ । यसले स्थानीयको आर्थिक आम्दानीमा ठूलो योगदान पुगेको छ । तर यति नै मात्रमा वनजन्य उत्पादन हुन्छ भन्ने मापन गर्न सक्ने अवस्था छैन । यदि वन र वन पैदावार वस्तुको

उत्पादन र बिक्री यकिन गरी आर्थिक ऐनमा मापदण्ड निर्माण गर्न सके नगरपालिकाको पनि आन्तरिक आम्दानीमा सहयोग पुग्छ।

६.२ जलस्रोत तथा जलाधर क्षेत्र

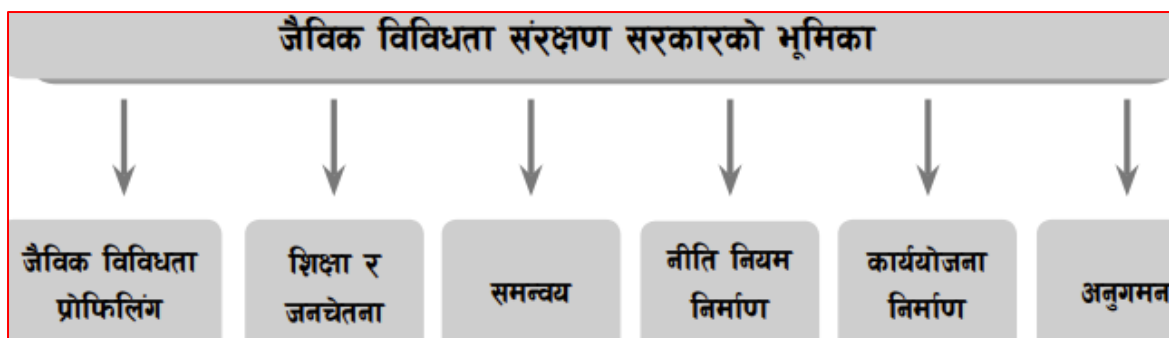
यो नगरपालिका भएर बग्ने नदी देउमाई खोला, पुवा खोला, झुत्रे खोला लगायत अन्या साना खोल्सीहरू रहेका छन्। गुफा थुम्कि र झ्याँउ पोखरी नगरपालिकामा रहेका मुख्य पोखरी हुन्। यसको अलवा अन्य साना खोल्सीहरू र मूल जुन यी प्रमुख खोलाको पानीको महत्वपूर्ण स्रोत हो, यी सबै नगरपालिकाको जलाधार क्षेत्र हुन्।

६.३ जैविक विविधता र वातावरणीय सेवा

नेपालको संविधान २०७२ ले प्राकृतिक स्रोत र जैविक विविधता संरक्षण सम्बन्धमा केन्द्र, प्रदेश र स्थानीय सरकारका अधिकार र भूमिकाहरूको संवैधानिक रूपमा नै व्यवस्था गरेको छ। केन्द्र, प्रदेश र स्थानीय सरकारका एकल तथा साझा अधिकारहरूलाई संविधानको अनुसूची ५, ६, ७, ८ र ९ मा सूचिकृत गरिएको छ। जस अनुसार राष्ट्रिय निकुञ्ज, वन्यजन्तु आरक्ष तथा सिमसार क्षेत्र, राष्ट्रिय वन नीति, कार्वन सेवा, भू-उपयोग नीति सङ्घिय सरकारको क्षेत्र भित्र पर्दछन्। वातावरण र जैविक विविधता संरक्षणलाई केन्द्र तथा प्रदेश सरकारको साझा क्षेत्रको रूपमा उल्लेख गरिएको छ। वातावरण संरक्षण, जैविक विविधता, जलाधार र वन्यजन्तु संरक्षणलाई स्थानीय सरकारको अधिकार क्षेत्र भनी उल्लेख गरिएको छ। त्यसैगरी वन, जङ्गल, वन्यजन्तु, चराचुरुङ्गी, जल उपयोग, वातावरण, पर्यावरण तथा जैविक विविधतालाई सङ्घ, प्रदेश र स्थानीय सरकारको साझा अधिकार भनी सूचिकृत गरिएको छ। यसरी जैविक विविधता संरक्षणलाई संविधानले नै उच्च महत्व दिएको छ।

संवैधानिक व्यवस्था अनुसार लागू गरिएको स्थानीय सरकार सञ्चालन ऐन २०७४ ले स्थानीय सरकारका काम, कर्तव्य र अधिकार क्षेत्रको विस्तृत विवरण प्रस्तुत गर्दै जैविक विविधता संरक्षणमा कानुनी आधार तयार पारेको छ। स्थानीय सरकारले स्थानीय स्तरमा वातावरण संरक्षण र जैविक विविधता सम्बन्धी (वन जङ्गल, वन्यजन्तु, चराचुरुङ्गी आदि) स्थानीय नीति, कानुन, मापदण्ड, योजना तर्जुमा गरी त्यसको कार्यन्वयन, अनुगमन र नियमन गर्न सक्ने व्यवस्था गरिएको छ। यसै गरी स्थानीय सरकारले सामुदायिक वनको व्यवस्थापन गर्ने, सहरी हरित क्षेत्र निर्माण र संरक्षण गर्न सक्ने अधिकार प्रदान गरिएको छ। त्यसैगरी स्थानीय स्तरमा नीजि वनको प्रवर्द्धन, नियमन र अनुगमन समेत स्थानीय सरकारले गर्न सक्दछ। जडिबुटी र गैर काष्ठ वन पैदावारको सर्वेक्षण, उत्पादन र बजार व्यवस्थापन समेत स्थानीय सरकारको कार्यक्षेत्र भित्र पर्दछ।

जैविक विविधता संरक्षण एक बहुआयामिक र बहुसरोकारवाला कार्य हो। यसको संरक्षणमा जीव र तिनका बासस्थान र पारिस्थितिकीय प्रणाली सम्बन्धी प्राविधिक ज्ञानदेखि लिएर प्राकृतिक स्रोत अनि स्रोतमा आश्रित व्यक्तिहरूको सामाजिक, आर्थिक अवस्था आदिको जानकारी अत्यावश्यक हुन्छ। स्थानीय सरकारले तथ्याङ्क सङ्कलनदेखि लिएर कानुन बनाई कार्यन्वयन सम्म गर्न सक्ने अधिकार प्राप्त गरिसकेको सन्दर्भमा “स्थानीय सरकार” गर्न सक्ने वा गर्नुपर्ने महत्वपूर्ण कामहरू तल छोटकरीमा प्रकाश पार्ने प्रयत्न गरिएको छ।



चित्र ४ : वातावरण संरक्षणमा स्थानीय सरकारले गर्नुपर्ने महत्वपूर्ण कार्य

६.४ विपद् जोखिम न्यूनीकरण तथा व्यवस्थापन

वातावरणीय हिसाबले यो नगरपालिकामा संवेदनशील नगरपालिकामा पर्दछ । नगरपालिकामा विपद्का कारण जन धनको क्षति पुगेको देखिन्छ । गत आ. व. २०८०/८१ मा १ जना मानिस पहिरोको कारणले मृत्यु भएको देखिन्छ भने विद्यालय, बाटोघाटो, पुल पुलेसा, कुलो, नहर, खानेपानी, लगायत अन्य पूर्वाधारमा परेको क्षतिको विवरण तलको तालिकामा समावेश गरिएको छ ।

तालिका ५३ : विपद्बाट मानवीय क्षति

विपद्/वडा नं.		२	जम्मा
आगलागी	मृत्यु		०
	घाइते		०
बाढी	मृत्यु		०
	घाइते		०
पहिरो	मृत्यु	१	१
	घाइते		०
रोग महामारी	मृत्यु		०
	घाइते		०
सर्प दंश	मृत्यु		०
	घाइते		०
जङ्गली जनावरबाट क्षति	मृत्यु		०
	घाइते		०
भूकम्प	मृत्यु		०
	घाइते		०
चट्याङ	मृत्यु		०
	घाइते		०
कुल		१	१

स्रोत: देउमाई नगरपालिका, २०८२

तालिका ५४ : विपद्बाट क्षति सार्वजनिक संरचना तथा पूर्वाधार (आ. व. २०८०/८१)

क्षति विवरण	वडा नं.	विद्यालय		पुल पुलसेा		बाटोघाटो		कुलो, नहर, खानेपानी		अन्य	
		सङ्ख्या	क्षति रकम (रु.)	सङ्ख्या	क्षति रकम (रु.)	कि. मि.	क्षति रकम (रु.)	सङ्ख्या	क्षति रकम (रु.)	सङ्ख्या	क्षति रकम (रु.)
बाढी डुवान	१			१	५ लाख		५ लाख	२	१० लाख		
	२			१	२० लाख	५	५ लाख	३	१० लाख		
	६			१	१० लाख	२.५	१० लाख	३	२० लाख		
पहिरो	२									६२	५० लाख
	६									२	
	९					६.९	८ लाख	५	६ लाख		
						६.९	८ लाख	५	६ लाख		
जङ्गली जनावरको क्षति	२										८ लाख
	६									वर्ष भरी	

स्रोत: देउमाई नगरपालिका, २०८२

६.४.१ जोखिमयुक्त घरको विवरण

जोखिमयुक्त स्थानमा वसोबास गरेका घर धुरीको सङ्ख्या ४६ देखिन्छ। नगरपालिकामा वडा २, ६ र ७ मा जोखिम युक्त स्थानहरू अन्य वडाको रूपमा बढी रहेको देखिन्छ।

तालिका ५५ : विपद्को प्रकृति अनुसार विपद्जन्य जोखिममा पर्न सक्ने जनसङ्ख्याको विवरण (वडा नं., स्थान, घरधुरी र सङ्ख्या) आङ्कलन

क्र.सं.	वडा नं.	स्थान	मनसुनजन्य विपद्		पहिरो		हिमपात	
			प्रभावित हुन सक्ने घरधुरी	जनसङ्ख्या	प्रभावित हुन सक्ने घरधुरी	जनसङ्ख्या	प्रभावित हुन सक्ने घरधुरी	जनसङ्ख्या
१	वडा नं. १	मैदाने, कुहिभिर	५०	२००	१५	६०	३५	१४०
२	वडा नं. २	बागसिला, बिन्दुले	१५	७०	१५	७०	-	-
३	वडा नं. ५	वर भञ्ज्याङ	८	३५	८	३५	-	-
४	वडा नं. ७	कागुने, माक्थुम्बा	१५	६५	१५	६५	-	-
५	वडा नं. ८	आमबोटे	१०	४२	१०	४२	-	-
६	वडा नं. ९	फुलुंगी आसपास	१३	६०	१३	६०	-	-

स्रोत: देउमाई नगरपालिका, २०८२

नगरपालिकामा आउने तथा हुन सक्ने विपद् जोखिमलाई न्यूनिकरण गर्न नगरपालिकाले नीति तथा कार्यक्रममा समावेश गरेको छ । घटेका घटनाको व्यवस्थापन गर्न, हुन सक्ने विपद्बाट बच्न नगरपालिकामा नगर प्रमुखको संयोजकत्वमा एक व्यवस्थापन समिति गठन गरिएको छ ।

तालिका ५६ : विपद् व्यवस्थापन समितिको व्यवस्था सम्बन्धी विवरण

क्र.सं.	पालिकाको नाम	स्थानीय विपद् व्यवस्थापन समिति छ/छैन	स्थानीय आपतकालीन कार्य सञ्चालन केन्द्र छ/छैन	विपद् पूर्व तयारी तथा प्रतिकार्य योजना छ/छैन	स्थानीय विपद् तथा जलवायु उत्थानशिल योजना छ/छैन	स्थानीय विपद् व्यवस्थापन कोष र मौज्जात रकम (रु.)	२०८१ चैत्र मसान्त सम्म खर्च भएको रकम
१	देउमाई नगरपालिका	छ	छ	छ	छ	५ लाख	१ लाख

स्रोत: देउमाई नगरपालिका, २०८२

तालिका ५७ : स्थानीय विपद् व्यवस्थापन समितिको पदाधिकारीको विवरण

क्र.सं.	नाम	पद	सम्पर्क नम्बर
१	सूर्यप्रसाद पोखरेल	अध्यक्ष	९८६२३९७७१०
२	पविमाया राई	उपाध्यक्ष	९८६२३९७७१०
३	हरि बहादुर दहाल	सदस्य	९८५२६८६७००
४	मिनराज गेष्ट	सदस्य	९८६१६०५०२७
५	नर बहादुर मगर	सदस्य	९८४४६१४०२७
६	पदम बहादुर कटुवाल	सदस्य	९८५२६८०४६०
७	भीमलाल खनाल	सदस्य	९८४४६४०८२३
८	तिलक बहादुर हेम्जन तामाङ	सदस्य	९८४३६३३५६६
९	सुरेन्द्र कुमार बस्नेत	सदस्य	९८४२६३५४५६
१०	राम बहादुर राई	सदस्य	९८१४०७१२७२
११	चन्द्र बहादुर मगर	सदस्य	९८४२६३६०१६
१२	याम कुमार लिम्बू	सदस्य	९८४२६९२५९५
१३	चन्द्र कुमार गेष्ट	सदस्य	९८५२६६६०६२
१४	अम्बिका गजुरेल	सदस्य	९८४२७८४०९४
१५	दामोदर कार्की (फोकल पर्सन)	सदस्य	९८४९२१४७९२

स्रोत: देउमाई नगरपालिका, २०८२

तालिका ५८ : प्रकोप पात्रो

प्रकोप प्रकार	पहिरो	बाढी	आगलागी	हावाहुरी	चट्याङ	हिमपात	शितलहर	भूकम्प
वैशाख	-	-	उच्च	न्यून	मध्यम	-	-	न्यून

जेठ	मध्यम	मध्यम	मध्यम	मध्यम	उच्च	-	-	न्यून
असार	उच्च	उच्च	न्यून	मध्यम	उच्च	-	-	न्यून
श्रावण	उच्च	उच्च	-	मध्यम	मध्यम	-	-	न्यून
भाद्र	मध्यम	मध्यम	-	मध्यम	न्यून	-	-	न्यून
आश्विन	न्यून	न्यून	-	न्यून	-	-	-	न्यून
कार्तिक	-	-	उच्च	न्यून	-	-	-	न्यून
मंसिर	-	-	मध्यम	-	-	मध्यम	न्यून	न्यून
पुष	-	-	मध्यम	-	-	उच्च	उच्च	न्यून
माघ	-	-	मध्यम	-	-	उच्च	उच्च	न्यून
फाल्गुण	-	-	उच्च	-	-	मध्यम	उच्च	न्यून
चैत्र	-	-	मध्यम	-	-	न्यून	मध्यम	न्यून

स्रोत: देउमाई नगरपालिका, २०८२

६.५.४ विपदको समय प्रयोग गर्न सकिने

क) खुला क्षेत्र सम्बन्धी विवरण

विपदको समयमा प्रयोग गर्नको लागि पहिचान भएका खुला क्षेत्रको विवरण तलको तालिकामा समावेश गरिएको छ ।

तालिका ५९ : विपद् समयमा प्रयोग गर्नका लागि पहिचान गरेका खुला क्षेत्रको विवरण

क्र. सं.	खुल्ला सार्वजनिक भवन भएको स्थान (.वडा नं)	भवनको नाम	क्षमता	कैफियत
१	वडा नं. ७	आदर्शसिद्ध आनामथला .वि.	५० जना	भवन परिसर, खुला चौर, अस्थायी पाल टाँस्न मिल्ने पर्याप्त स्थान
२	वडा नं. १	कञ्चनजंघा प्राचमैता .वि.	२० जना	भवन परिसर, खुला चौर, अस्थायी पाल टाँस्न मिल्ने पर्याप्त स्थान
३	वडा नं. ७	कन्काई प्रासिद्धिथुम्का .वि.	५० जना	भवन परिसर, खुला चौर, अस्थायी पाल टाँस्न मिल्ने पर्याप्त स्थान
४	वडा नं. १	कमलदेवी मामैदाने .वि.	२० जना	भवन परिसर, खुला चौर, अस्थायी पाल टाँस्न मिल्ने पर्याप्त स्थान
५	वडा नं. ७	खान्द्रुङ मासिद्धिथुम्का .वि.	७० जना	भवन परिसर, खुला चौर, अस्थायी पाल टाँस्न मिल्ने पर्याप्त स्थान
६	वडा नं. ९	गजुरमुखी प्रा .वि.जितपुर	२५ जना	भवन परिसर, खुला चौर, अस्थायी पाल टाँस्न मिल्ने पर्याप्त स्थान

७	वडा नं. ७	गम्भिरपोखरी प्रा .वि. सिद्धिथुम्का	२० जना	भवन परिसर, खुला चौर, अस्थायी पाल टाँस्न मिल्ने पर्याप्त स्थान
८	वडा नं. ७	गोर्खे प्रासिद्धिथुम्का .वि.	२० जना	भवन परिसर, खुला चौर, अस्थायी पाल टाँस्न मिल्ने पर्याप्त स्थान
९	वडा नं. ५	जनकल्याण आधुसेनी .वि.	३० जना	भवन परिसर, खुला चौर, अस्थायी पाल टाँस्न मिल्ने पर्याप्त स्थान
१०	वडा नं. ८	जनकल्याण प्रा .वि.जितपुर	१० जना	भवन परिसर, खुला चौर, अस्थायी पाल टाँस्न मिल्ने पर्याप्त स्थान
११	वडा नं. ६	जनकल्याण प्रा .वि. शान्तिडाँडा	२० जना	भवन परिसर, खुला चौर, अस्थायी पाल टाँस्न मिल्ने पर्याप्त स्थान
१२	वडा नं. १	जनता आ.वि. चमैता खान्दुङ	३० जना	भवन परिसर, खुला चौर, अस्थायी पाल टाँस्न मिल्ने पर्याप्त स्थान
१३	वडा नं. ८	जनता आ.वि. लालखर्क साङ्गरुम्बा	३५ जना	भवन परिसर, खुला चौर, अस्थायी पाल टाँस्न मिल्ने पर्याप्त स्थान
१४	वडा नं. १	जनता प्राचमैता बरबोटे .वि.	२० जना	भवन परिसर, खुला चौर, अस्थायी पाल टाँस्न मिल्ने पर्याप्त स्थान
१५	वडा नं. ५	जनश्रम प्राधुसेनी .वि.	१२ जना	भवन परिसर, खुला चौर, अस्थायी पाल टाँस्न मिल्ने पर्याप्त स्थान
१६	वडा नं. ९	जितपुर मा .वि.जितपुर	७० जना	भवन परिसर, खुला चौर, अस्थायी पाल टाँस्न मिल्ने पर्याप्त स्थान
१७	वडा नं. १	डम्बरदेवी मा.वि.	१०० जना	भवन परिसर, खुला चौर, अस्थायी पाल टाँस्न मिल्ने पर्याप्त स्थान
१८	वडा नं. ३	त्रियुगा प्रा.वि. शान्तिडाँडा	२० जना	भवन परिसर, खुला चौर, अस्थायी पाल टाँस्न मिल्ने पर्याप्त स्थान
१९	वडा नं. ९	त्रिभुवन आ .वि.जितपुर	३० जना	भवन परिसर, खुला चौर, अस्थायी पाल टाँस्न मिल्ने पर्याप्त स्थान
२०	वडा नं. ९	देउमाई प्रा .वि.जितपुर	२० जना	भवन परिसर, खुला चौर, अस्थायी पाल टाँस्न मिल्ने पर्याप्त स्थान
२१	वडा नं. ९	देउराली प्रा .वि.जितपुर	२० जना	भवन परिसर, खुला चौर, अस्थायी पाल टाँस्न मिल्ने पर्याप्त स्थान
२२	वडा नं. २	देवीस्थान प्रामंगलबारे .वि.	२० जना	भवन परिसर, खुला चौर, अस्थायी पाल टाँस्न मिल्ने पर्याप्त स्थान
२३	वडा नं. ५	नागेश्वरी आवारुङ .वि.	३० जना	भवन परिसर, खुला चौर, अस्थायी पाल टाँस्न मिल्ने पर्याप्त स्थान
२४	वडा नं. ४	नेत्रज्योती प्रा.वि. मंगलबारे	२० जना	भवन परिसर, खुला चौर, अस्थायी पाल टाँस्न मिल्ने पर्याप्त स्थान

२५	वडा नं. ३	पञ्च माशान्तिडाँडा .वि.	५० जना	भवन परिसर, खुला चौर, अस्थायी पाल टाँस्न मिल्ने पर्याप्त स्थान
२६	वडा नं. ६	पञ्चकन्या मा.वि. शान्तिडाँडा	७० जना	भवन परिसर, खुला चौर, अस्थायी पाल टाँस्न मिल्ने पर्याप्त स्थान
२७	वडा नं. ६	पुवामाई आवाफरुङ .वि.	३० जना	भवन परिसर, खुला चौर, अस्थायी पाल टाँस्न मिल्ने पर्याप्त स्थान
२८	वडा नं. ८	भगवती आ .वि.जितपुर	३० जना	भवन परिसर, खुला चौर, अस्थायी पाल टाँस्न मिल्ने पर्याप्त स्थान
२९	वडा नं. ५	भगवती माधुसेनी .वि.	८० जना	भवन परिसर, खुला चौर, अस्थायी पाल टाँस्न मिल्ने पर्याप्त स्थान
३०	वडा नं. २	भानुदय आमंगलबारे .वि.	३० जना	भवन परिसर, खुला चौर, अस्थायी पाल टाँस्न मिल्ने पर्याप्त स्थान
३१	वडा नं. ४	भानुभक्त मामंगलबारे .वि.	१२० जना	भवन परिसर, खुला चौर, अस्थायी पाल टाँस्न मिल्ने पर्याप्त स्थान
३२	वडा नं. ३	महेन्द्रोदय आ.वि. गाग्रेभञ्ज्याङ, मंगलबारे	३० जना	भवन परिसर, खुला चौर, अस्थायी पाल टाँस्न मिल्ने पर्याप्त स्थान
३३	वडा नं. ५	रुद्र आसिंहलप्पा .वि., धुसेनी	४० जना	भवन परिसर, खुला चौर, अस्थायी पाल टाँस्न मिल्ने पर्याप्त स्थान
३४	वडा नं. ५	लक्ष्मी प्राक्याबुङ .वि.	१५ जना	भवन परिसर, खुला चौर, अस्थायी पाल टाँस्न मिल्ने पर्याप्त स्थान
३५	वडा नं. १	वाक्सिला प्रावाक्सिला .वि.	१५ जना	भवन परिसर, खुला चौर, अस्थायी पाल टाँस्न मिल्ने पर्याप्त स्थान
३६	वडा नं. ४	सरस्वती आमंगलबारे .वि.	५० जना	भवन परिसर, खुला चौर, अस्थायी पाल टाँस्न मिल्ने पर्याप्त स्थान
३७	वडा नं.	सहवीर प्रामलुखर्क .वि.	२५ जना	भवन परिसर, खुला चौर, अस्थायी पाल टाँस्न मिल्ने पर्याप्त स्थान
३८	वडा नं. २	साब्जुङ आमंगलबारे .वि.	५० जना	भवन परिसर, खुला चौर, अस्थायी पाल टाँस्न मिल्ने पर्याप्त स्थान
३९	वडा नं. ५	सावित्रादेवी प्रा.वि. धुसेनी	३० जना	भवन परिसर, खुला चौर, अस्थायी पाल टाँस्न मिल्ने पर्याप्त स्थान
४०	वडा नं. ६	सिंहदेवी आफुटुक .वि.	२५ जना	भवन परिसर, खुला चौर, अस्थायी पाल टाँस्न मिल्ने पर्याप्त स्थान
४१	वडा नं. २	सिंहदेवी प्राचमैता .वि.	१०६ जना	भवन परिसर, खुला चौर, अस्थायी पाल टाँस्न मिल्ने पर्याप्त स्थान
४२	वडा नं. १	सिंह वसन्तदेवी आ.वि.	५० जना	भवन परिसर, खुला चौर, अस्थायी पाल टाँस्न मिल्ने पर्याप्त स्थान

४३	वडा नं. १	सिद्धदेउमाई आचमैता .वि.	४० जना	भवन परिसर, खुला चौर, अस्थायी पाल टाँस्न मिल्ने पर्याप्त स्थान
४४	वडा नं. ९	सिद्धदेवी सरस्वती प्रा.वि. जितपुर	२५ जना	भवन परिसर, खुला चौर, अस्थायी पाल टाँस्न मिल्ने पर्याप्त स्थान
४५	वडा नं. ४	सुर्के प्रासुर्के .वि., मंगलबारे	२५ जना	भवन परिसर, खुला चौर, अस्थायी पाल टाँस्न मिल्ने पर्याप्त स्थान
४६	वडा नं. ५	कालिकादेवी आ.वि.	२५ जना	भवन परिसर, खुला चौर, अस्थायी पाल टाँस्न मिल्ने पर्याप्त स्थान
४७	वडा नं. ३	सिंहदेवी आसाङ्गरुम्बा .वि.	५० जना	भवन परिसर, खुला चौर, अस्थायी पाल टाँस्न मिल्ने पर्याप्त स्थान
४८	वडा नं. २	नमुना आतपेवा .वि.	५० जना	भवन परिसर, खुला चौर, अस्थायी पाल टाँस्न मिल्ने पर्याप्त स्थान
४९	वडा नं. ४	शिवशक्ति संस्कृत पाठशाला	१० जना	भवन परिसर, खुला चौर, अस्थायी पाल टाँस्न मिल्ने पर्याप्त स्थान
५०	वडा नं. २	रुपज्योति बाल विकास केन्द्र	१० जना	भवन परिसर, खुला चौर, अस्थायी पाल टाँस्न मिल्ने पर्याप्त स्थान
५१	वडा नं. ९	दिपज्योति बाल विकास केन्द्र	१० जना	भवन परिसर, खुला चौर, अस्थायी पाल टाँस्न मिल्ने पर्याप्त स्थान
५२	वडा नं. २	सान्दोक पल्वी गुम्बा	१५ जना	भवन परिसर, खुला चौर, अस्थायी पाल टाँस्न मिल्ने पर्याप्त स्थान
५३	वडा नं. ४	बहुउद्देशिय कभर्ड हल	५० जना	पक्की संरचना, शौचालय र पानीको सेवा उपलब्ध
५४	सम्पूर्ण वडा	सम्पूर्ण वडा कार्यालय	६० जना	पक्की संरचना, शौचालय र पानीको सेवा उपलब्ध
५५	वडा नं. ४	नगरपालिका भवन	१०० जना	पक्की संरचना, शौचालय र पानीको सेवा उपलब्ध

स्रोत: देउमाई नगरपालिका, २०८२

तालिका ६०: नगरपालिका भित्र उपलब्ध राहत, उद्धार उपकरण तथा सामग्रीहरूको विवरण

सि.नं.	उद्धार सामग्रीको विवरण	एकाई	परिमाण	कैफियत
१	अग्नी नियन्त्रक (४ केजी)	गोटा	१२	मौज्दात रहेको
२	अग्नी नियन्त्रक (२ केजी)	गोटा	३	मौज्दात रहेको
३	स्ट्रेचर	गोटा	२	मौज्दात रहेको
४	प्राथमिक उपचार किट	गोटा	१५	मौज्दात रहेको
५	ग्राइन्डर मेसिन	गोटा	२	मौज्दात रहेको
६	फायर ब्ल्याङ्केट	गोटा	२	मौज्दात रहेको
७	ज्याक ह्यामर	गोटा	१	मौज्दात रहेको

८	हेमिस डोरी	के.जी.	५	मौज्दात रहेको
९	एच.डि.ई.पि. पाईप (२०-१०० मि.मि.)	मि.	१००००	मौज्दात रहेको
१०	सेफ्टी हेल्मेट	गोटा	३०	मौज्दात रहेको
११	टेप ब्यारिकेड	रोल	१	मौज्दात रहेको
१२	जेनेरेटर	गोटा	१	मौज्दात रहेको
१३	त्रिपाल	गोटा	१००	मौज्दात रहेको

स्रोत: देउमाई नगरपालिका, २०८२

ख) सवारी साधन

तालिका ६१: देउमाई नगरपालिका भित्र विपद्को समयमा प्रयोग गर्न सकिने सवारी साधन

क्र.सं.	सवारी साधन	गोटा	नाम	सम्पर्क नम्बर
१	बोलेरो जीप	१	प्रदिप गेष्ट	९८६२७७३५६६
२	बोलेरो जीप	१	कृष्ण प्रसाद खतिवडा	९८४४६४७८०३
३	टाटा जेनन डबल क्याप	१	प्रकाश खतिवडा	९८४२७८०२८१
४	टिफर	१	पवन कार्की	९८४२७३५५००
५	एम्बुलेन्स	१	जीवन तामाङ	९७६९७२२६३३
६	ट्रयाक्टर	१	मनि कुमार लिम्बू	९८४२७६९७६५
७	वारुण यन्त्र	१	पवन कार्की	९८४२७३५५००
८	व्याक हो लोडर	१	सुन्दर गेष्ट	९८४२५८६७६२
९	व्याक हो लोडर	१	नविन मगर	९८४२७८६३६६
१०	रोलर	१	तुलसी रिजाल	९८६३६१६६५२

स्रोत: देउमाई नगरपालिका, २०८२

ग) प्रकोपको स्तरिकरण

नगरपालिकाले प्रकोपको प्रकृतिलाई अध्ययन गरी प्रकोपको स्तरीकरण गरेको छ ।

तालिका ६२ : प्रकोप स्तरीकरण सम्बन्धी विवरण

प्रकोप	पहिरो	बाढी	अति वर्षा	आगलागी	महामारी	सडक दुर्घटना	जङ्गली जनावरको आतङ्क	खडेरी	चट्याङ
पहिरो	-	३	५	१	१	४	१	०	१
बाढी	३	-	५	१	१	३	०	१	२
अति वर्षा	५	५	-	१	१	३	०	१	३
आगलागी	१	१	१	-	२	१	१	३	१
महामारी	१	१	१	२	-	२	१	१	०
सडक दुर्घटना	४	३	३	१	२	-	०	०	१

जङ्गली जनावरको आतङ्क	१	०	०	१	१	०	-	१	०
खडेरी	०	१	१	३	०	०	२	-	०
चट्याङ	२	२	३	१	०	१	०	०	-
जम्मा अङ्क	१७	१६	२४	११	९	१४	५	७	८
स्तर	२	३	१	५	६	४	९	८	७

स्रोत: देउमाई नगरपालिका, २०८२

परिच्छेद ७ : भौतिक विकासको अवस्था

७.१ यातायात पूर्वाधार

७.१.१ सडकको विद्यमान अवस्था

नगरपालिकाका मुख्य सडकहरूमा मेची राजमार्ग तथा सहायक राजमार्गहरूमा नेपालटार-मंगलबारे सडक र गाग्रे भञ्ज्याङ-जितपुर सिद्धिथुम्का सडक रहेका छन् । नगरपालिकाको सबै वडाहरूमा सडक सञ्जालको विस्तार भएको छ । तर यी सबै सडकहरूको अवस्था स्तरोन्नति गर्नुपर्ने देखिन्छ । नगरपालिकाभित्र रहेका सडक सञ्जाल तथा निर्माणाधिन सडकहरूको अवस्था तलको तालिकाहरू अनुसार रहेको छ ।

तालिका ६३ : नगरपालिका भित्र रहेका सडकहरूको सञ्जाल

सडकको वर्गीकरण	लम्बाई (कि.मि.)	सडकले सेवा पुगेका वडाहरू	कैफियत
मेची राजमार्ग	१२	१, २	
नेपालटार-मंगलबारे सडक	१३	३, ४, ६	
गाग्रे भञ्ज्याङ-जितपुर सिद्धिथुम्का सडक	१८	३, ७, ८, ९	

स्रोत: देउमाई नगरपालिका, २०८२

तालिका ६४ : नगरपालिकामा निर्माणाधिन सडकहरूको अवस्था

वडा नं.	सडकको किसिम										कैफियत
	कालोपत्रे		ग्राभेल		कच्ची		ढलान		ढुङ्गा तथा ईटा विछ्याएको		
	लम्बाई (कि.मि.)	औसत चौडाई (मि.)	लम्बाई (कि.मि.)	औसत चौडाई (मि.)	लम्बाई (कि.मि.)	औसत चौडाई (मि.)	लम्बाई (कि.मि.)	औसत चौडाई (मि.)	लम्बाई (कि.मि.)	औसत चौडाई (मि.)	
१	-		०.८		३००		०.१२३		०.४		१० मि., ८ मि., ६ मि., ४ मि.
२	७	५ मि.	१५	४ मि.	२२	६ मि., १० मि.	-		-		
३	१५	१० मि.	१०	१४ मि.	९०	६-१० मि.	०.१५	७ मि.	६	६ मि.	
४	५		५		२०		०.५				
५	-		५	४ मि.	५००	५ मि.	-		-		
६	१४	१० मि.	२०	६-१० मि.	५००	४-१० मि.	-		०.८	६-१० मि.	
७	-		६	१० मि.	१.५	६ मि.	-		-		
८											
९											
जम्मा	४१		६२		१४३४		१		७		

स्रोत: देउमाई नगरपालिका, २०८२

७.१.२ सवारी सुबिधा र रूट

नगरपालिकाको सबै वडामा पालिका केन्द्रबाट मोटर बाटो जोडिएको छ । यसले वडाका प्रायः ठूला बस्तीहरूमा कच्ची मोटरबाटो पुगेको छ । यस नगरपालिका भित्र सञ्चालनमा रहेका सवारी साधन रूटहरू तलको तालिका बमोजिम रहेको छ ।

तालिका ६५ : नगरपालिका भित्र सञ्चालनमा रहेका सवारी साधन रूटहरू

क्र.सं.	सवारी साधन रूट	कैफियत
१	सब्जुङ-झापा	जिप
२	मंगलबारे-इलाम-बिर्तामोड	जिप, बस
३	जितपुर-दानाबारी	बस, जिप
४	राँके-फिदिम	जिप
५	राँके-इलाम-झापा	जिप
६	राँके-रवि	जिप
७	राँके-यासोक	जिप
८	धुसेनी-इलाम-झापा	जिप
९	मंगलबारे बाट नवमी, जितपुर, धुसेनी, नेपालटार, चमैता, सिद्धिथुम्का लगायतका स्थानमा स्थानीय गाडी	टेम्पो, भेन, जिप

स्रोत: स्थलगत अवलोकन, २०८२

७.१.३ झोलुङ्गे पुल तथा पुलपुलेसा

नगरपालिकामा रहेको पक्की तथा झोलुङ्गे पुल सम्बन्धी विवरण तलको तालिकामा समावेश गरिएको छ ।

तालिका ६६ : पक्की तथा झोलुङ्गे पुलहरूको विवरण

वडा नं.	पुल/खोलाको नाम	दायाँ किनारा रहेको स्थान	बायाँ किनारा रहेको स्थान	निर्मित साल
२	चामुघाट झो.पु.	दे.न.पा.-१	वाक्सिला दे.न.पा.-२	
२	बिन्दुले झो.पु.	मंसिरे डाँडा-१	तपेवा	
२	तपेवा पुछार झो.पु.	तपेवा	साब्जुङ	
२	लुङलेवा झो.पु.	तपेवा	साब्जुङ	
२	साब्जुङ तपेवा झो.पु.	बिस्कडाँडा	फुङफुङ	
२	सन्तबिरे देउमाई झो.पु.	हाडमा सुली	तपेवा	
२	तपेवा जलारी ट्रेस ब्रिज	मन्सी डाँडा-१	जलरी तपेवा	
२	साब्जुङ पुछारे ट्रेस ब्रिज	हाडमा सुली	साब्जुङ	
२	साब्जुङ फुङफुङे ट्रेस ब्रिज	साब्जुङ	फुङफुङ	
३	झुत्रे	झुत्रे	झुत्रे	२०७७
३	झुत्रे झो.पु.	झुत्रे शान्तिडाँडा	देउमाई न.पा.-१	२०७८

५	देउमाई खोला	सिंगलप्पा	एकतपा	२०६०
५	देउमाई खोला	आडदाइ नेवामी	एकतपा	२०५८
५	लेवा खोला लेकमसी	जितपुर		२०५०
५	लेवा खोला	हम्सेबुङ	जितपुर	
५	लेवा खोला	फाम्लुम्बा हम्सेबुङ	जितपुर	२०८१
५	लेवा खोला	सोरेसी ढोड	जितपुर	
६	पिज्वानी पुल	इलाम न.पा.-६	देउमाई न.पा.-६	२०८२
६	भाइरल पुल	इलाम न.पा.-६	देउमाई न.पा.-६	२०८१
६	ओजेले पुल	इलाम न.पा.-५	देउमाई न.पा.-६	
६	पखेटे झो.पु.	इलाम न.पा.-५	देउमाई न.पा.-६	
६	लुतिमाई झो.पु.	इलाम न.पा.-५	देउमाई न.पा.-६	
७	पंखेलुङ खोला	देउमाई न.पा.-७	देउमाई न.पा.-७	२०५१
७	माई खोला	देउमाई न.पा.-७	माई न.पा.-१	२०४७
७	सिया खोला	देउमाई न.पा.-७	देउमाई न.पा.-९	
७	माई खोला	देउमाई न.पा.-७	माई न.पा.-१	
९	लोकमणी/लेवा खोला	जितपुर	धुसेनी	
९	वरदम्बा/देउमाई खोला	वरदम्बा जितपुर	माङसेबुङ	
९	जुलुङ्गी/देउमाई खोला	चिसापानी जितपुर	माङसेबुङ	
९	सोतीवेसी/स्याखोला	देउमाई न.पा.-७	देउमाई न.पा.-९	
९	इवेक/स्याखोला	माई नपा	देउमाई न.पा.-९, इवेक	

स्रोत: देउमाई नगरपालिका, २०८२

७.२ विद्युत तथा वैकल्पिक ऊर्जा

७.२.१ पकाउने इन्धन

नगरपालिकामा खाना पकाउन प्रयोग हुने मुख्य इन्धन तलको तालिकामा समावेश गरिएको छ ।

तालिका ६७ : खाना पकाउन प्रयोग हुने मुख्य इन्धनको विवरण

वडा	काठ दाउरा	गोबर ग्यास	सिलिन्डर ग्यास	विद्युत	मट्टीतेल	गुइठा गोरहा	अन्य	जम्मा
१	८२४	०	४	०	०	०	०	८२८
२	७५२	०	१८	०	०	०	०	७७०
३	८९४	१०	१३७	२	०	०	०	१०४३
४	४७१	१	२२१	४	०	०	०	६९७
५	८४७	०	३	०	०	०	०	८५०
६	५६०	२	९	०	०	०	०	५७१
७	७६९	१	१३	०	०	०	१	७८४
८	६७७	५	५६	०	०	०	०	७३८

९	६९४	०	१६	०	०	०	०	७१०
जम्मा	६४८८	१९	४७७	६	०	०	१	६९९१

स्रोत: घरधुरी सर्वेक्षण, २०८२

७.२.२ बत्ती बाल्ने इन्धनको प्रयोगको आधारमा घरपरिवार

नगरपालिकामा बत्ती बाल्ने इन्धनको रूपमा घरधुरीले प्रयोग गरेका विभिन्न स्रोतको विवरण तलको तालिकामा समावेश गरिएको छ ।

तालिका ६८ : बत्ती बाल्ने इन्धनको प्रयोगको आधारमा घरधुरीको विवरण

वडा	विद्युत (बिजुली)	मट्टितेल	वायोग्यास/गोबर ग्यास	सोलार	अन्य	जम्मा
१	८२७	१	०	०	०	८२८
२	७५३	१	०	४	१२	७७०
३	१०४०	३	०	०	०	१०४३
४	६९५	१	०	१	०	६९७
५	८४६	१	०	३	०	८५०
६	५६७	२	२	०	०	५७१
७	७७३	११	०	०	०	७८४
८	७३५	०	०	१	२	७३८
९	७०३	१	०	२	४	७१०
जम्मा	६९३९	२१	२	११	१८	६९९१

स्रोत: घरधुरी सर्वेक्षण, २०८२

७.३ सञ्चार तथा प्रविधि

७.३.१ आधुनिक सुबिधामा पहुँच सम्बन्धी विवरण

नगरपालिकामा सञ्चार सुबिधाको उपयोगको विस्तृत विवरण तलको तालिकामा प्रस्तुत गरिएको छ ।

तालिका ६९ : घर परिवारले उपयोग गरेको सञ्चार सुबिधाको प्रयोग

वडा	रेडियो	टेलिभिजन	ल्यापटप	कम्प्युटर	साधारण मोबाईल फोन	स्मार्ट फोन	इन्टरनेट
१	८२२	७४५	१९	१	१२	८१३	२
२	२४३	२७७	५	२	६६९	६४४	९३
३	४७८	५५२	१२०	१६	५१७	८९८	४२४
४	२८३	३५७	१३३	२४	४९६	४९१	३००
५	६५	१२२	२१	१९	७९६	६४१	११३
६	३३९	९५	१९	३०	४९१	४०८	२४६
७	२२५	२५०	४३	७	६०८	६५४	६५२
८	३६३	४१७	४७	११	६६८	६११	२२९

९	५४९	२८२	१९	५	६८९	५७०	१२७
जम्मा	३३६७	३०९७	४२६	११५	४९४६	५७३०	२१८६
प्रतिशत	४८.१६	४४.३	६.०९४	१.६४५	७०.७५	८१.९६	३१.२७

स्रोत: घरधुरी सर्वेक्षण, २०८२

७.४ आवास तथा भवन

७.४.१ घरको स्वामित्वको आधारमा घर परिवारको विवरण

तालिका ७० : घरको स्वामित्वको आधारमा घर परिवारको विवरण

वडा	नीजि / आफ्नै	भाडामा	संस्थागत	भोग चलनमा रहेको तर स्थायी पुर्जा प्राप्त नभएको	सार्वजनिक जग्गा/सुकुम्बासी	संयुक्त आवास	अन्य	जम्मा
१	८२७	१	०	०	०	०	०	८२८
२	७६७	२	०	१	०	०	०	७७०
३	९६५	४२	०	१२	०	२३	१	१०४३
४	६७६	९	०	०	०	०	१२	६९७
५	७५१	२५	०	७४	०	०	०	८५०
६	५२५	१५	०	३०	०	१	०	५७१
७	७७२	९	०	०	०	०	३	७८४
८	५८७	५५	०	९३	०	३	०	७३८
९	६२२	५	०	८	५	१	६९	७१०
जम्मा	६४९२	१६३	०	२१८	५	२८	८५	६९९१
प्रतिशत	९२.८६	२.३३	०	३.१२	०.०७	०.४०	१.२२	१००.००

स्रोत: घरधुरी सर्वेक्षण, २०८२

७.४.२ घरको बनावट/प्रकार

तालिका ७१ : घरको बनावट/प्रकार अनुसार घरधुरी विवरण

वडा	नयाँ आधुनिक डिजाइन: पक्की भित्ता, खुला ठाउँ, ठूलो झ्याल वा काँच प्रयोग	पारम्परिक नेपाली शैली: काठ, ढुंगा वा ईटाको निर्माण, परम्परागत झ्याल ढोका	पर्यावरणमैत्री घर: हरित घर, ऊर्जा-दक्ष सामग्री, र पुनः प्रयोग गर्न सकिने वस्तुको उपयोग	फ्ल्याट/अपार्टमेन्ट शैली: शहरको जीवनशैलीलाई ध्यानमा राखी बनेका अपार्टमेन्ट	भिल्ला शैली: व्यक्तिगत ठूलो घर, ठूलो आँगन र बगैँचा	क्याफे वा होम अफिस सहितको घर: घरमै व्यवसाय वा अफिसका लागि ठाउँ छुट्याइएको	अस्थायी आवास: कुस वा परालको छानो	जम्मा
१	३	२२	७८७	०	०	०	१६	८२५
२	५७	७०१	११	०	०	०	१	७७३
३	१६३	८७३	७	०	०	०	०	८८०

४	१७४	५१२	४	०	०	०	७	५२३
५	४५	७९४	७	०	०	०	४	८०५
६	१५७	४१४	०	०	०	०	०	४१४
७	५५	७२७	२	०	०	०	०	७२९
८	१३८	५९९	१	०	०	०	०	६००
९	१	६८८	०	०	०	०	२१	७०९
जम्मा	७९३	५३३०	८१९	०	०	०	४९	६९९१
प्रतिशत	११.३४	७६.२४	११.७२	०.००	०.००	०.००	०.७०	१००.००

स्रोत: घरधुरी सर्वेक्षण, २०८२

७.४.३ नगरपालिका अन्तर्गतका सार्वजनिक जग्गा

तालिका ७२ : नगरपालिका कार्यालयको नाममा घर जग्गा तथा वनहरुको विवरण

क्र. स	किसिम	गाविस/नगरपालिका	कित्ता नं.	क्षेत्रफल	कैफियत
१	जग्गा	मंगलवारे ५क	१८६	१-८-०-०	नगरपालिका कार्यालय
२	जग्गा	मंगलवारे ५क	१८८	३-०-०-०	नगरपालिका कार्यालय
३	जग्गा	मंगलवारे १घ	२२४	३-१-०-१	
४	जग्गा	मंगलवारे १घ	२१२	३-२-१-२	
५	जग्गा	मंगलवारे १घ	२२८	१-१०-३-०	
६	जग्गा	मंगलवारे १ग	१३८	१-०-०-०	
७	जग्गा	मंगलवारे १च	४६९	१-७-०-०	
८	जग्गा	मंगलवारे १ज	१८८	३-०-०-०	
९	जग्गा	मंगलवारे १ज	३६१	०-१३-०-०	
१०	जग्गा	मंगलवारे १ज	५३४	३-१५-०-०	
११	जग्गा	मंगलवारे १ज	३५८	०-४-३-३	
१२	जग्गा	मंगलवारे १ज	४३८	१-७-२-२	
१३	जग्गा	मंगलवारे १ज	४३२	०-१-१-०	
१४	जग्गा	मंगलवारे १ज	४३४	०-२-१-०	
१५	जग्गा	मंगलवारे १ज	४३६	०-४-१-२	
१६	जग्गा	मंगलवारे १ज	४२६	२-२-२-२	
१७	जग्गा	मंगलवारे १ज	३९२	१-५-१-०	
१८	जग्गा	मंगलवारे १ज	४२४	०-१२-०-०	
१९	जग्गा	मंगलवारे १ज	३५९	१-०-०-०	
२०	जग्गा	मंगलवारे १ज	४२२	१-२-१-१	
२१	जग्गा	मंगलवारे २क	६५२	०-१२-०-०	
२२	जग्गा	मंगलवारे २क	६५०	१-१२-०-०	३ नं. वडा कार्यालय
२३	जग्गा	मंगलवारे २क	६५६	०-८-०-०	

२४	जग्गा	मंगलवारे २क	६५८	१-८-०-०	
२५	जग्गा	मंगलवारे २क	६५४	०-८-०-०	
२६	जग्गा	साब्जुअ ४ग	१३२	५-०-०-०	२ नं. वडा कार्यलय
२७	जग्गा	साब्जुअ ३क	३२०	०-८-०-०	
२८	जग्गा	धुसेनी १क	३२५	१-०-०-०	५ नं. वडा कार्यलय
२९	जग्गा	फुटुक ५ख	९	२-०-१-०	६ नं. वडा कार्यलय
३०	जग्गा	फुटुक ४ख	१८२	३-०-०-०	
३१	जग्गा	नामथला ६ख	१५२	२-०-०-०	७ नं. वडा कार्यलय
३२	जग्गा	नामथला ६ख	१६६	१-८-०-०	
३३	जग्गा	नामथला ४क	१३१	४-६-०-०	
३४	जग्गा	सात्ररूम्बा ९ख	३१५	१-०-०-०	
३५	जग्गा	जितपुर ४क	२७८	३-०-०-०	८ नं. वडा कार्यलय
३६	जग्गा	जितपुर ४क	३१७	१-३-३-०	९ नं. वडा कार्यलय
३७	जग्गा	जितपुर १च	४९	४-०-०-०	
३८	जग्गा	मंगलवारे १ ज	२३२	०-३-२-०	
३९	जग्गा	मंगलवारे १ ज	४६०	२-०-०-०	
४०	जग्गा	मंगलवारे १ क	३०	२-६-२-१	
४१	जग्गा	मंगलवारे १ क	९	४-४-३-२	
४२	जग्गा	मंगलवारे १ क	३१	८-१३-२-०	
४३	जग्गा	मंगलवारे १ ख	२९२	१६-११-२-१	
४४	जग्गा	धुसेनी १क	४४७	२-०-०-०	
४५	जग्गा	धुसेनी १क	४०९	३-०-०-०	
४६	जग्गा	मंगलवारे ६ ख	२९४	१-३-१-२	४ नं. वडा कार्यलय

स्रोत: देउमाई नगरपालिका, २०८२

७.४.४ वडाको भवनहरूको विवरण

तालिका ७३ : वडाका भवनहरूको विवरण

क्र.सं.	भवनको विवरण	वडा नं.	भाडामा/आफ्नै	कच्ची/पक्की	कैफियत
१	दे.न.पा.-१ वडा कार्यलय	१	आफ्नै	पक्की	
२	दे.न.पा.-२ वडा कार्यलय	२	आफ्नै	पक्की	
३	दे.न.पा.-३ वडा कार्यलय	३	आफ्नै	पक्की	
४	नगरपालिका भवन	४	आफ्नै	पक्की	
४	दे.न.पा.-४ वडा कार्यलय	४	आफ्नै	अर्ध पक्की	
५	दे.न.पा.-५ वडा कार्यलय	५			
६	दे.न.पा.-६ वडा कार्यलय	६	आफ्नै	पक्की	

७	महिला विकास भवन	६	आफ्नै	कच्ची	पुरानो वडा कार्यालय
८	दे.न.पा.-७ वडा कार्यालय	७	आफ्नै	पक्की	
९	सूचना केन्द्र	७	आफ्नै	पक्की	
१०	दे.न.पा.-८ वडा कार्यालय	८	आफ्नै	पक्की	
११	आधारभूत स्वास्थ्य केन्द्र	८	आफ्नै	पक्की	
१२	सार्वजनिक शौचालय	८	आफ्नै	पक्की	
१३	दे.न.पा.-९ वडा कार्यालय	९	आफ्नै	पक्की	

स्रोत: वडा कार्यालयहरु, देउमाई नगरपालिका, २०८२

७.४.५ सामुदायिक भवनहरूको विवरण

तालिका ७४ : नगरपालिकामा निर्मित सामुदायिक भवनहरूको विवरण

क्र.सं.	सामुदायिक भवनको नाम	वडा नं.	स्थान	हालको उपयोग	कैफियत
१	सूर्य अविनाश प्रतिष्ठान	१	चौरी		
२	रत्न बम स्मृति प्रतिष्ठान	२	चित्रे	उपयोगमा छैन	
३	पानीटार सामुदायिक भवन	३	पानीटार	प्रयोग भईरहेको	
४	फत्तेबुङ सामाजिक विकास	३	फत्तेबुङ	प्रयोग भईरहेको	
५	गाग्रेभञ्ज्याङ सामाजिक विकास	३	गाग्रेभञ्ज्याङ	प्रयोग भईरहेको	
६	वाफुङ सामाजिक विकास	३	वाफुङ	प्रयोग भईरहेको	
७	लक्षित समूह भवन	६	माथिल्लो टोल	प्रयोग भईरहेको	
८	राधाकृष्ण मन्दिर सभाहल	६	वाफुङ	धार्मिक उत्सवमा समेत	
९	रेडक्रस भवन	६	गैरीडाँडा	प्रयोग भईरहेको	
१०	पसेरी काहाल सिंह सा. भवन	७	गोर्खे नगर		
११	सिंहदेवी सहकारी भवन	७	नामथला		
१२	महिला सहकारी भवन	७	पञ्चमी		

स्रोत: वडा कार्यालयहरु, देउमाई नगरपालिका, २०८२

८.१.२ नगरपालिका जनप्रतिनिधिको विवरण

नगरपालिकामा जनप्रतिनिधिको विवरण तलको तालिकामा समावेश गरिएको छ ।

तालिका ७५ : देउमाई नगरपालिकाको जनप्रतिनिधिको विवरण

सि.नं.	नाम थर	पद	वडा नं.	सम्पर्क नं.
१	सूर्य प्रसाद पोखरेल	नगर प्रमुख		९८४२७६९७६०
२	पविमाया राई	नगर उप-प्रमुख		९८१५९१५४८४
३	मिनराज गेष्ट	वडा अध्यक्ष	१	९८६१६०५०२७
४	एलिसा राई	कार्यपालिका सदस्य	१	९८१७००३३७७
५	विष्णुमाया दियाली	दलित महिला सदस्य	१	९८०६०४५०१२
६	केशर बहादुर पौडेल	वडा सदस्य	१	९८०६०२१७६
७	रामेश्वर राई	वडा सदस्य	१	९८०६००९०८०
८	नरबहादुर मगर	वडा अध्यक्ष	२	९८४४६१४७२७
९	तिलरुपा लिम्बू	कार्यपालिका सदस्य	२	९८४२७७२६४८
१०	धनकुमारी विश्वकर्मा	दलित महिला सदस्य	२	९८१४९६४३४१
११	छविलाल दुलाल	वडा सदस्य	२	९७४१७६१४४५
१२	धन बहादुर राई	वडा सदस्य	२	९७१७०१११३३
१३	पदम बहादुर कटुवाल	वडा अध्यक्ष	३	९८५२६८०४६०
१४	मीना राना मगर	महिला सदस्य	३	९८४०९९७७०६
१५	सोनु रसाइली दुधराज	दलित महिला सदस्य	३	९८१५०७८७२४
१६	चन्द्र कुमार राई	वडा सदस्य	३	९८१६९५१२३९
१७	सन्तमान राई	वडा सदस्य	३	९८४२७५५२४२
१८	भीमलाल खनाल	वडा अध्यक्ष	४	९८४४६४०८२३
१९	जानुकादेवी घिमिरे	महिला सदस्य	४	९८६२६००१२८
२०	चन्दा दर्जी	दलित महिला सदस्य	४	९८४६९२३१६३
२१	पदम बहादुर लिम्बू	वडा सदस्य	४	९८१७९०९५७६
२२	मेघ प्रसाद गेष्ट	वडा सदस्य	४	९८१७०८०७८४
२३	तिलक बहादुर हेन्जन तामाङ	वडा अध्यक्ष	५	९८१७९१२९९७
२४	शान्ती लिम्बू	कार्यपालिका सदस्य	५	९८१४०५५८६९
२५	मीना कुमारी विश्वकर्मा	दलित महिला सदस्य	५	९८४७२४१४९२
२६	दान बहादुर गेष्ट	वडा सदस्य	५	९८१४९२५५५९
२७	विष्णु कुमार बस्नेत	वडा सदस्य	५	९८६२७५२५७०
२८	सुरेन्द्र कुमार बस्नेत	वडा अध्यक्ष	६	९८४२६३५४५६
२९	कृष्ण कुमारी गेष्ट	महिला सदस्य	६	९८२४९२२१७३
३०	कमला मंग्राती	दलित महिला सदस्य	६	९८०६०५८७००
३१	केशर बहादुर घिमिरे	वडा सदस्य	६	९८४२७२८११५

३२	राजकुमार लिम्बू	वडा सदस्य	६	९८४२७८०९०२
३३	राम बहादुर राई	वडा अध्यक्ष	७	९८१४०७१२७२
३४	विद्या भट्टराई ढकाल	महिला सदस्य	७	९८१५९१३६५८
३५	कुमारी खाती	दलित महिला सदस्य	७	९८२६९५५७०७
३६	केशव राई	वडा सदस्य	७	९८०४९१३७८९
३७	प्रकाश तामाङ	वडा सदस्य	७	९८१५०१६०१५
३८	चन्द्र बहादुर मगर	वडा अध्यक्ष	८	९८४२६३६०१६
३९	ईन्दिरा बास्कोटा राउत	कार्यपालिका सदस्य	८	९८१५०८४८४८
४०	शान्तामाया विश्वकर्मा	दलित महिला सदस्य	८	९८०६०१५८३९
४१	नारायण प्रसाद बराल	वडा सदस्य	८	९८४२७३५६७२
४२	फूर्वा तामाङ	वडा सदस्य	८	९८०८२९६९६६
४३	यम कुमार लिम्बू	वडा अध्यक्ष	९	९८४२६९२५९५
४४	यसोदा खनाल	महिला सदस्य	९	९७५५४७५२३५
४५	चन्द्रकला दियाली	दलित महिला सदस्य	९	९७४५४६९६९७
४६	भगीरथ गिरी	वडा सदस्य	९	९८०१४५१४३४
४७	शुक बहादुर लिम्बू	वडा सदस्य	९	९८१५००६९०१

स्रोत: देउमाई नगरपालिका, २०८२

८.१.३ नगर कार्यपालिकाको विषयगत शाखा/उपशाखा, कार्यालय, एकाइ तथा सेवा केन्द्र

नगरपालिकामा सबै भन्दा माथि नगरसभा रहेको छ । यस अन्तर्गत नगर कार्यपालिका रहेको छ । यसको मातहतमा नगर प्रमुख, नगर उपप्रमुख रहेको छ । कर्मचारी व्यवस्थापनको लागि प्रमुख प्रशासकीय अधिकृत र यस अन्तर्गत ८ वटा शाखा, ८ वटा उपशाखा, १ वटा इकाई र ९ वटा वडा कार्यालय रहेको छ ।

८.१.४ नगरपालिकामा कार्यरत कर्मचारीको विवरण

कर्मचारीको विवरण तलको तालिकामा समावेश गरिएको छ ।

तालिका ७६ : नगरपालिका तथा वडा कार्यालयका कर्मचारीको विद्यमान दरबन्दी तेरिज

क्र.सं.	पद	तह	सेवा	समूह	स्वीकृत	न्यून	बाँकी	क्षमिता
					दरबन्दी	समायोजन हुने दरबन्दी	दरबन्दी	रहेको
१	प्रमुख प्रशासकीय अधिकृत	१०	प्रशासन	सामान्य प्रशासन	१			
२	अधिकृत	९/१०	शिक्षा	शिक्षा प्रशासन	१			
३	सि.डि.ई.	९/१०	ईन्जिनियरिङ	सिभिल	१			
४	अधिकृत	७/८	प्रशासन	सामान्य प्रशासन	१			
५	लेखा अधिकृत	७/८	प्रशासन	लेखा	१			
६	अधिकृत	७/८	शिक्षा	शिक्षा प्रशासन	१			

७	जन स्वास्थ्य अधिकृत	७/८	स्वास्थ्य	जनस्वास्थ्य	१			
८	ईन्जिनियर	७/८	ईन्जिनियरिङ	सिभिल	१			
९	अधिकृत	६	प्रशासन	सामान्य प्रशासन	२			
१०	आ.ले.प. अधिकृत	६	प्रशासन	लेखा	१			
११	प.हे.न.	५/६	स्वास्थ्य	क.न.	१			
१२	हेल्थ असिस्टेन्ट	५/६	स्वास्थ्य	हे.ई.	१			
१३	सहायक	५	प्रशासन	सामान्य प्रशासन	५			
१४	लेखापाल	५	प्रशासन	लेखा	१			
१५	कम्प्युटर अपरेटर	५	विविध		१			
१६	प्राविधिक सहायक	५	शिक्षा	शिक्षा प्रशासन	१			
१७	सब ईन्जिनियर	५	ईन्जिनियरिङ	सिभिल	२			
१८	महिला विकास निरीक्षक	५	विविध		१			
१९	अमिन	५	ईन्जिनियरिङ	सर्भे	१			
२०	सहायक	४	प्रशासन	सामान्य प्रशासन	२			
२१	सहायक लेखापाल	४	प्रशासन	लेखा	१			
२२	सहायक महिला विकास निरीक्षक	४	विविध		१			
कार्यालय तर्फ जम्मा					२९	०	२८	
वडा कार्यालय (९ वटा)								
१	सहायक	५	प्रशासन	सामान्य प्रशासन	४			
२	सब ईन्जिनियर	५	ईन्जिनियरिङ	सिभिल	४			
३	सहायक	४	प्रशासन	सामान्य प्रशासन	५			
४	अ. सब ईन्जिनियर	४	ईन्जिनियरिङ	सिभिल	५			
५	मुखिया	३	प्रशासन					
वडा कार्यालय तर्फ जम्मा					१८	६	१२	
कुल जम्मा					४७	६	४०	

स्रोत: देउमाई नगरपालिका, २०८२

तालिका ७७ : कृषि विकास शाखा/कृषि सेवा केन्द्रको दरबन्दी तेरिज

क्र.सं.	पद	तह	सेवा	समूह	स्वीकृत दरबन्दी	कैफियत
१	अधिकृत	७/८	नेपाल कृषि सेवा	कृषि	१	
२	सहायक	५	नेपाल कृषि सेवा	कृषि	२	
३	सहायक	४	नेपाल कृषि सेवा	कृषि	१	
	जम्मा				४	

स्रोत: देउमाई नगरपालिका, २०८२

तालिका ७८ : नगरपालिका पशु सेवा केन्द्रको दरबन्दी तेरिज

क्र.सं.	पद	तह	सेवा	समूह	स्वीकृत	कैफियत
---------	----	----	------	------	---------	--------

					दरबन्दी	
१	अधिकृत	७/८	कृषि सेवा	भेटेरिनरी	१	
२	सहायक	५	कृषि सेवा	भेटेरिनरी	१	
३	सहायक	५	कृषि सेवा	भेटेरिनरी	१	
४	सहायक	४	कृषि सेवा	भेटेरिनरी	१	
५	सहायक	४	कृषि सेवा	भेटेरिनरी	१	
	जम्मा				५	

स्रोत: देउमाई नगरपालिका, २०८२

तालिका ७९ : स्वास्थ्य चौकीको संगठन संरचना र दरबन्दी तेरिज

क्र.सं.	पद	तह	सेवा	समूह	स्वीकृत दरबन्दी	कैफियत
१	अधिकृत	६	स्वास्थ्य	स्वास्थ्य/हे.ई.	१	
२	सहायक	५	स्वास्थ्य	स्वास्थ्य/हे.ई.	१	
३	सहायक	५	स्वास्थ्य	स्वास्थ्य/क.न.	१	
४	सहायक	४	स्वास्थ्य	स्वास्थ्य/हे.ई.	१	
५	सहायक	४	स्वास्थ्य	स्वास्थ्य/क.न.	१	
	जम्मा				५	

स्रोत: देउमाई नगरपालिका, २०८२

तालिका ८० : नगरपालिका स्वास्थ्य शाखाको दरबन्दी तेरिज

क्र.सं.	पद	तह	सेवा	समूह	स्वीकृत दरबन्दी	कैफियत
१	अधिकृत	७	स्वास्थ्य सेवा	हे.ई.	१	
२	अधिकृत	६	स्वास्थ्य सेवा	हे.ई.	१	
३	अधिकृत	६	स्वास्थ्य सेवा	क.न./ज.न.	१	
	जम्मा				३	

स्रोत: देउमाई नगरपालिका, २०८२

नगरपालिकाले आयोजनागत रुपमा व्यवस्थापन गरेको जनशक्ति

तालिका ८१ : आधारभूत स्वास्थ्य केन्द्रहरू

स्वास्थ्य केन्द्र	पद	तह	सेवा	समूह	कार्यरत जनशक्ति	कैफियत
आधारभूत स्वास्थ्य केन्द्र साव्जुङ्ग	अ.हे.व.	४	नेपाल स्वास्थ्य	हे.ई.	१	
	अ.न.मि.	४	नेपाल स्वास्थ्य	क.न./प.हे.न.	१	

	का.स.	-	-	-	१	
आधारभूत स्वास्थ्य केन्द्र पानीटार	अ.हे.व.	४	नेपाल स्वास्थ्य	हे.ई.	२	
आधारभूत स्वास्थ्य केन्द्र बुद्धचोक	अ.हे.व.	४	नेपाल स्वास्थ्य	हे.ई.	२	
	का.स.	-	-	-	१	
	जम्मा				८	
	पद	तह	सेवा	समूह	कार्यरत जनशक्ति	कैफियत
	नर्स	४	नेपाल स्वास्थ्य	नर्सिङ	४	विद्यालय नर्स

स्रोत: देउमाई नगरपालिका, २०८२

नोट: प्रदेश सरकारको कार्यक्रमबाट नगरपालिका अन्तर्गतका चार वटा विद्यालयहरूका लागि राखिएको

तालिका ८२ : रोजगार सेवा केन्द्रतर्फ

क्र.सं.	स्वास्थ्य केन्द्र	पद	तह	सेवा	कार्यरत जनशक्ति	कैफियत
१	रोजगार संयोजक	अ.हे.व.	६	करार	१	
२	रोजगार सहायक	अ.न.मि.	५	करार	१	
३	मनोसामाजिक परामर्शकर्ता	का.स.	-	करार	२	
४	वित्तीय साक्षारता सहजकर्ता	अ.हे.व.	-	करार	१	
५	रिटर्नी स्वयंसेवक	अ.हे.व.	-	करार	३	
६	ई.डि.एफ.	का.स.	-	करार	२	
		जम्मा			१०	

अनुसूची

अनुसूची १: माईन्युट

आज मिति २०८१ फागुन १६ गते सोमबारका दिन देउमाई नगरपालिकाको डिजिटल वस्तुस्थिति विवरण (पार्श्वचित्र) निर्माण कार्यको लागि देउमाई नगरपालिकाका प्रमुख श्री पूर्ण प्रसाद पोखरेलज्यूको अध्यक्षतामा तयशिलका उपस्थितमा तथ्याङ्क संकलनको लागि आवश्यक दलफल जारीको।

उपस्थिति

- १) नगर प्रमुख श्री पूर्ण प्रसाद पोखरेल
- २) नगर उप-प्रमुख श्री पवित्राया राई
- ३) वडा नं. १ अध्यक्ष श्री मिश्रराज श्रेष्ठ
- ४) वडा नं. २ अध्यक्ष श्री नर बहादुर मगर
- ५) वडा नं. ३ अध्यक्ष श्री पद्म बहादुर कुडुवाल
- ६) वडा नं. ४ अध्यक्ष श्री श्रीमलाल शतनाल
- ७) वडा नं. ५ अध्यक्ष श्री तिलक बहादुर हेम्रत तामाङ
- ८) वडा नं. ६ अध्यक्ष श्री सुरेन्द्र कुमार बस्नेत
- ९) वडा नं. ७ अध्यक्ष श्री राम बहादुर राई
- १०) वडा नं. ८ अध्यक्ष श्री चन्द्र बहादुर मगर
- ११) वडा नं. ९ अध्यक्ष श्री धर्म कुमार लिम्बु
- १२) प्रमुख प्रशासकीय अधिकृत श्री हरि बहादुर दहाल
- १३) इन्जिनियर श्री दामोदर कार्की
- १४)
- १५) इन्द्रलाल - सापागाई - पञ्चशैवरी -
- १६) सुहा - चण्डु कल्याणी - "
- १७) सुप्रीव प्रजापति - "
- १८) योगेश - सापागाई - "

प्रस्तावना

- १) तथ्याङ्क संकलन सम्बन्धमा।
- २) जणक दलोट सम्बन्धमा।
- ३) विविधा।

निर्णय

१) प्रस्तावना नम्बर १ मा दलफल हुँदा देउमाई नगरपालिकाको डिजिटल वस्तुस्थिति विवरण (पार्श्वचित्र) निर्माण कार्यको लागि घरघुरी सर्वेक्षण फाराम, संस्थागत तथ्याङ्क संकलन फाराम र वडा स्तरीय तथ्याङ्क फाराम सम्बन्धी विस्तृत रूपमा

दलफल भई आवश्यक तथाक सफलता गर्ने निर्णय गरियो।

२) प्रस्तावना नं. २ मा दलफल हुँदा देउमाई नगरपालिकाको वस्तुगत विवरण (पार्श्वचित्र) निर्माण कार्यको लागि सरकारी लर्नेकाण कार्य सम्पन्न गर्ने गणक इनोटर तथा प्रशिक्षण गर्ने निर्णय गरियो।



अनुसूची २: फोटो



देउमाई नगरपालिकाको डिजिटल पार्श्वचित्र तयार गर्ने कार्यको कार्यशाला गोष्ठी



विषयगत शाखा तथ्याङ्क सङ्कलन कार्यको लागि शाखा प्रमुखहरूसँग छलफल



मोबाईल एप्स मार्फत घरधुरी सर्वेक्षणको लागि गणक तालिम

अनुसूची ३: तथ्याङ्क सङ्कलन फाराम

अनुसूची ३.१: संस्थागत तथ्याङ्क सङ्कलन फाराम

नगरपालिका डिजिटल वस्तुस्थिति विवरण (Municipality Digital Profile)

संस्थागत तथ्याङ्क सङ्कलन फाराम

देउमाई नगरपालिका, इलाम जिल्ला

यो सूचना देउमाई नगरपालिकाको नगर डिजिटल वस्तुस्थिति विवरण (Deumai Municipality Digital Profile) तयारीको लागि सङ्कलन गरिएको हो। यसबाट सङ्कलन गरिएका सूचनालाई अन्य कुनै पनि गलत प्रयोजनको लागि प्रयोग हुने छैन।

खण्ड क: परिचय

१.१ परिचय

१.१.१ प्रदेशको नाम :

१.१.२ जिल्लाको नाम:

१.१.३ स्थानीय तहको नाम:

१.१.४ पालिका केन्द्र:

१.२ व्यक्तिगत घटना विवरण (प्रत्येक वर्षको चैत्र मसान्तसम्म दर्ता भएका विवरण अनुसार)

वडा नं.	जन्म	मृत्यु	विवाह	सम्बन्ध विच्छेद	बसाइँसराई	
					आएको	गएको
१						
२						
३						
४						
५						
६						
७						
८						
९						
जम्मा						

१.३ सामाजिक सुरक्षा कार्यक्रम विवरण (गत आ.व.को १ वर्षको विवरण लिने) रकम रु. हजारमा

वडा नं.	ज्येष्ठ नागरिक			एकल महिला		पूर्ण अपाङ्ग			आंशिक अपाङ्ग			बाल सुरक्षा अनुदान			दलित वर्ग		
	म.	पु.	रकम	म.	रकम	म.	पु.	रकम	म.	पु.	रकम	म.	पु.	रकम	म.	पु.	रकम
१																	
२																	
३																	
४																	
५																	
६																	
७																	
८																	
९																	
जम्मा																	

१.४ अपाङ्गता परिचय-पत्र लिएक बालबालिकाहरुको विवरण

अपाङ्गता परिचय-पत्रको किसिम	परिचय-पत्र लिएका महिला पुरुषको सङ्ख्या		
	पुरुष	महिला	जम्मा
पूर्ण अशक्त अपाङ्गता (रातो रंगको)			
अति अशक्त अपाङ्गता परिचय-पत्र (रातो रंगको)			
मध्यम अपाङ्गता (पहेलो रंगको)			
सामान्य अपाङ्गता (सेतो रंगको)			
जम्मा			

१.५ बाल सञ्जालको अवस्था

वडा नं.	बाल सञ्जालको विवरण	सदस्य सङ्ख्या					जम्मा
		लैङ्गिक आधार		सामाजिक आधार			
		बालक	बालिका	दलित	जनजाति	अन्य	
जम्मा							

खण्ड ख: आर्थिक विकास स्थिति विवरण

२.१ प्राविधिक, सीपयुक्त तथा विशेष दक्षता भएका मानव संसाधनको विवरण (संक्षिप्त विवरण)

वडा नं.	विषय क्षेत्र अनुसार प्राविधिक मानव संसाधन																
	कृषि र पशु		ईन्जिनियरिङ		वन		मेडिसिन		खाद्य प्रशोधन		वकिल		पत्रकार		अन्य		जम्मा
	म.	पु.	म.	पु.	म.	पु.	म.	पु.	म.	पु.	म.	पु.	म.	पु.	म.	पु.	
१																	
२																	
३																	
४																	
५																	
६																	
७																	
८																	
९																	
जम्मा																	

२.२ सार्वजनिक पोखरी तथा माछापालन

वडा नं.	पोखरी रहेको स्थान र पोखरीको नाम	पोखरी क्षेत्रफल (विघा वा रोपनी)	वार्षिक माछा उत्पादन (केजी)	स्वामित्व	वार्षिक आम्दानी (रु.)	नगरपालिकामा वार्षिक शुल्क (रु.)
१						
२						
३						
४						
५						
६						
७						
८						
९						
जम्मा						

२.३ सिंचाई सुविधाको उपलब्धता

वडा	चालू सिंचाई तथा सिंचाई आयोजनाको नाम	सिंचाईको किसिम (सतह कुलो/नहर, लिफ्टिङ, बाँध, ट्युबवेल/बोरिङ, पोखरी वा अन्य)	सिंचाईको माध्यम (कुलो, नहर, पाईप, आदि)	स्रोतको विवरण इकाई (किमि, क्षेत्रफल)	सिंचाईको उपलब्धता (वर्षे भरि वा मौसमी)	सिंचित क्षेत्र (हेक्टर/ वर्ग किमि)	लाभान्वित घरधुरी
१							
२							
३							
४							
५							
६							
७							
८							
९							
जम्मा							

२.४ आधुनिक पशुपालन (फार्म) सम्बन्धी विवरण

वडा नं.	पशुपालन फर्म (गाई, भैंसी, बाख्रा, बंगुर र कुखुरा)को नाम	फर्म रहेको ठेगाना (स्थान)	वार्षिक उत्पादन उत्पादित वस्तु	प्रोपाईटरको नाम	रोजगारी सङ्ख्या			
					इकाई	परिमाण	महिला	पुरुष
१								
२								
३								
४								
५								
६								
७								
८								
९								
जम्मा								

२.५ कृषि तथा पशुसेवा सँग सम्बन्धित मानव संसाधन (सङ्ख्या)

वडा नं.	व्यवसायिक/अगुवा कृषक	सक्रिय ग्रामीण कृषि कार्यकर्ता (जेटिए)	सक्रिय ग्रामीण पशुस्वास्थ्य कार्यकर्ता	व्यवसायिक नर्सरी सञ्चालक
१				
२				
३				
४				
५				
६				
७				
८				
९				
जम्मा				

२.६ कृषि तथा सेवासँग सम्बन्धित सामुदायिक संस्था तथा समूहको विवरण (सङ्ख्या)

वडा नं.	कृषक समूह			पशुपालन समूह			व्यवसायिक कृषि फर्म			कृषि सहकारी			एग्रोभेट तथा वीड विजन केन्द्र	कोल्ड स्टोर तथा रष्टिक स्टोर	जैविक वा कम्पोष्ट मल उत्पादन केन्द्र	
	सङ्ख्या	म.	पु.	सङ्ख्या	म.	पु.	सङ्ख्या	म.	पु.	सङ्ख्या	म.	पु.				सङ्ख्या
१																
२																
३																
४																
५																
६																
७																
८																
९																
जम्मा																

२.७ घट्ट, मिल वा सङ्कलन तथा प्रशोधन सम्बन्धी विवरण

वडा नं.	पानी घट्ट सङ्ख्या परम्परागत	चिस्यान केन्द्र	कुटानी, पिसानी र पेलानी (मिल) सङ्ख्या		सङ्कलन तथा प्रशोधन केन्द्र	विक्री केन्द्र वा कोसेली घर	डिजेल मिल	विद्युत मिल	जडिवुटी	उद्योग
			सुधारिएको	पानी मिल						
१										
२										
३										
४										
५										
६										
७										
८										
९										
जम्मा										

२.८ उत्पादन तथा सेवा मूलक उद्योग सम्बन्धी विवरण (उद्योग तथा पर्यटन)

उद्योगको नाम तथा ठेगाना	वडा	उद्योगको स्वामित्व (सरकारी, पब्लिक, निजी, सहकारी)	उद्योगको प्रकार (लघु, घरेलु, साना, मझौला तथा ठूला, आदि)	प्रत्यक्ष रोजगारी जना		उत्पादन हुने वस्तु र सेवाको नाम	उत्पादित वस्तु र सेवाबाट भएको वार्षिक आम्दानी (रु हजारमा)	जम्मा
				महिला	पुरुष			
ठूला								
मध्यम								
साना								

२.१० होटल, रिसोर्ट, रेष्टुरेन्ट र होमस्टे सम्बन्धी विवरण

नाम	वडा नं.	स्थान	क्षमता कोठा सङ्ख्या	होटलको प्रकार (आवासिय, रिसोर्ट, होमस्टे, रेष्टुरेन्ट, अन्य)	होटलको स्तर (स्टार, ननस्टार)	वार्षिक पर्यटक (सङ्ख्या)		
						वेड सङ्ख्या	आन्तरिक	वाह्य (विदेशी)

२.११ कृषि बजार तथा हाट बजार सम्बन्धी विवरण

कृषि बजार			हाट बजार (कृषि बजार बाहेक)			
कृषि बजार स्थलको नाम	वडा नं.	उपलब्ध प्रमुख पूर्वाधारहरू	हाट बजार स्थलको नाम	वडा नं.	हाट बजार लाग्ने दिन वा बार	उपलब्ध प्रमुख पूर्वाधारहरू
खुद्रा बजार						

खण्ड ग: सामाजिक विकास

३.१ शिक्षा

३.१.१ शैक्षिक तथा विद्यालयको भौतिक अवस्था

विद्यालयको नाम	ठेगाना वडा	सञ्चालित कक्षा	खानेपानी		शौचालय		स्यानिटरी प्याड		खेलमैदान		विद्यालयको भौतिक संरचना				बालक्लब		फोहोर मैला ब्यबस्थापन					
			छ	छैन	छ	छैन	छात्रा मैत्री छ	वितरण	स्यानिटरी प्याडको व्यवस्थापन	छ	छैन	साप्ताहिक रुपमा अतिरिक्त क्रिया कला हुन्छ	भवन	कक्षाकोठा	सुरक्षित कक्षाकोठा	बालमैत्री संरचना	सिकाइमैत्री बालबिकास केन्द्र	बालक्लबको गठन	विद्यालय व्यवस्थापन समितमा बालक्वको सहभागिता	भएको	नभएको	

नोट: सबै विद्यालयको विवरण अनिवार्य भर्नु पर्ने

बाल विकास केन्द्र तथा विद्यालयको नाम	ठेगाना वडा	भवन सङ्ख्या		पुस्तकालय र अध्ययन केन्द्र (छ/छैन)		प्रयोगशाला	डेस्क बेन्चको क्षमता (जना)	खेलमैदान क्षेत्रफल (वर्ग मि.)	कम्पाउण्ड बालको किसिम (तारबार, कच्ची, पक्की पर्खाल)
		कच्ची	पक्की	कच्ची	पक्की				

नोट: सबै विद्यालयको विवरण अनिवार्य भर्नु पर्ने

जम्मा													

३.१.५ भर्ना दर, निरन्तरता दर, सिकाई उपलब्धि दर

विद्यालयको नाम, स्थान र किसिम (सामुदायिक, संस्थागत, मदरसा, गुम्बा)	वडा नं.	खुद भर्ना दर			निरन्तरता दर			सिकाई उपलब्धि दर			उत्तिर्ण दर		
		पूर्व प्राथमिक	आधारभूत	मावि	पूर्व प्राथमिक	आधारभूत	मावि	कक्षा ८	कक्षा १०	कक्षा १२	कक्षा ८	कक्षा १०	कक्षा १२
जम्मा													

३.१.६ विद्यार्थी उत्तिर्ण दर

विद्यालयको नाम, स्थान र किसिम (सामुदायिक, संस्थागत, मदरसा, गुम्बा)	वडा नं.	जम्मा विद्यार्थी		आधारभूत शिक्षा पुरा गर्ने विद्यार्थी		छात्रवृत्ति वा अन्य सुविधा पाउने विद्यार्थी		दिवा खाजा खान पाउने विद्यार्थी		कक्षा ९ मा प्राविधिक विषयमा भर्ना हुने विद्यार्थी		विज्ञान विषयमा कक्षा ११ मा भर्ना हुने विद्यार्थी	
		छात्र	छात्रा	छात्र	छात्रा	छात्र	छात्रा	छात्र	छात्रा	छात्र	छात्रा	छात्र	छात्रा
जम्मा													

३.१.७ शैक्षिक गुणस्तर सम्बन्धी विवरण

विद्यालयको नाम, ठेगाना र किसिम	वडा नं.	अपाङ्ग विद्यार्थी श्रोत कक्षा (भएको/नभएको)	CBEGRA कार्यान्वयन (भएको/नभएको)	एकीकृत पाठ्यक्रम (भएको/नभएको)	ईन्टरनेट सुविधा (भएको/नभएको)	छुट्टै प्रधानाध्यापक दरबन्दी (भएको/नभएको)

३.१.८ बालमैत्री शिक्षा सम्बन्धी विवरण

विद्यालयको नाम र ठेगाना	वडा नं.	विद्यालय शान्ति क्षेत्र कार्यान्वयन (भएको/नभएको)	विद्यालय सुधार योजना अद्यावधिक (भएको/नभएको)	बाल क्लब गठन (भएको/नभएको)	बालमैत्री शिक्षण विधिको प्रयोग (भएको/नभएको)

३.१.९ छात्रवृत्ति तथा लक्षित सुविधाको विवरण

विद्यालयको नाम र ठेगाना (किसिम र तह)	वडा नम्बर	छात्रवृत्तिको किसिम अनुसार									
		दलित		अपाङ्ग		विपन्न		जेहेन्दार		अन्य सुविधा	
		छात्र	छात्रा	छात्र	छात्रा	छात्र	छात्रा	छात्र	छात्रा	छात्र	छात्रा

३.१.१० शैक्षिक संस्थाहरुको विवरण

विवरण	सरकारी	सामुदायिक	निजी विद्यालय	कुल
मन्टेश्वरी				
आधारभूत				
मावि				
क्याम्पस				
वेद				
मदरशा				
अन्य	प्राविधिक शिक्षालय			
	सीप विकास तालिम केन्द्र			
	सामुदायिक बालविकास केन्द्र			

३.१.११ शिक्षक तथा कक्षा कोठाको पर्याप्तता

क्र.सं.	विद्यालयको नाम	विद्यार्थी सङ्ख्या	शिक्षक सङ्ख्या	विद्यार्थी शिक्षक अनुपात (STR)	विद्यार्थी कक्षा कोठा अनुपात (SCR)

३.२ स्वास्थ्य तथा पोषण विवरण

३.२.१ स्वास्थ्य संस्था विवरण

स्वास्थ्य संस्थाको नाम र ठेगाना	वडा नं.	संस्थाको प्रकार	स्वास्थ्यकर्मी स्विकृतित दरबन्दि	शैया सङ्ख्या	पूर्तिको अवस्था	प्रसुति सेवा	ल्याब	क्लिनिक	एकस्सरे सेवा	परिवार नियोजन	खोप सेवा	एससिटि	परामर्श सेवा	सुरक्षित मातृत्व सेवा	रक्त संचार सेवा

★ १. अस्पताल, २. प्राथमिक स्वास्थ्य केन्द्र, ३. स्वास्थ्य चौकी, ४. नीजि अस्पताल, ५. आयुर्वेद स्वास्थ्य केन्द्र, ६. आँखा उपचार केन्द्र, ७. प्रसुति गृह, ८. बाल अस्पताल, ९. मानसिक अस्पताल, १०. प्राकृतिक चिकित्सालय, ११. रक्त संचार केन्द्र, १२. एचआइभि परीक्षण तथा परामर्श केन्द्र, १३. शहरी स्वास्थ्य केन्द्र, १४. सामुदायिक स्वास्थ्य इकाई, १५. नीजि क्लिनिक, १६. शिक्षण अस्पताल, १७. फार्मसी, १८. अन्य

३.२.३ चिकित्सक तथा स्वास्थ्य कर्मीको विवरण

स्वास्थ्य संस्थाको नाम र ठेगाना	कार्यरत स्वास्थ्यकर्मीको सङ्ख्या									
	वडा नं.	प्रकार	विशेषज्ञ चिकित्सक	सामान्य चिकित्सक	हे.अ.	नर्स	अहेव	अनमि	ल्याब टेक्निसियन	अन्य

३.२.४ खोप तथा पोषण सम्बन्धी विवरण

वडा नं.	बालबालिका सङ्ख्या			खोप लिने बालबालिका सङ्ख्या					५ वर्ष मुनिका बालबालिका	
	१ वर्ष मुनिका	२ वर्ष मुनिका	५ वर्ष मुनिका	विसिजि	पेण्टा भ्यालेण्ट ★	पोलियो तेश्रो	दादुरा/ रुबेला	जापानिज ईन्सेफलाइटिस (जे.ई)	वृद्धि अनुगमन गरिएका	वृद्धि अनुगमन गरिएका मध्ये कुपोषित

★ डिपिटि, हेपवि, हेपवि ३

३.२.५ सुरक्षित मातृत्व सम्बन्धी विवरण

वडा	गर्भावस्था/ प्रसुती अवस्था/ सुत्केरी पछिको ६ हप्ता पछिको मृत्यु भएका महिला	जीवित नवजात शिशु सङ्ख्या	मृत जन्म नवजात शिशु	जन्मेको २८ दिनभित्र मृत्यु भएका नवजात शिशु	१५-५९ वर्षका महिलाको सङ्ख्या	परिवार नियोजनको साधन प्रयोग गर्ने महिला		परिवार नियोजनको साधन प्रयोग गर्ने पुरुष		महिला स्वास्थ्य स्वयंसेविका सङ्ख्या
						स्थायी	अस्थायी	स्थायी	अस्थायी	

३.२.६ नगरपालिका भित्र देखा परेका प्रमुख रोग र तिनको उपचार सम्बन्धी विवरण

क्र.सं.	रोगको नाम	रोगी/विरामी सङ्ख्या	उपचार भएको सङ्ख्या	उपचार भएको सङ्ख्या	फलोअप गरिएको सङ्ख्या	रेफर गरिएको सङ्ख्या	मृत्यु भएको सङ्ख्या
१	निमोनिया						
२	झाडा पखाला						
३	मलेरिया						
४	कालाजार						

४.२ पैदल मार्ग

वडा नं.	पैदलमार्गको नाम	जोडिने बस्तीहरू		लम्बाई (किमि)	लाभान्वित जनसङ्ख्या
		देखि	सम्म		

४.३ पुल तथा पुलेसा

वडा नं.	पुलको नाम	पुल भएको खोला वा खोल्सीको नाम	जोडिने बस्तीहरू		झोलुङ्गे/काठे/ट्रस/पक्की	लम्बाई (मि.)	अवस्था (राम्रो, ठिकै, जीर्ण)	निर्मित साल
			देखि	सम्म				

४.४ सरकारी भवन

वडा नं.	भवनको नाम	भवन भएको टोलको नाम	कार्यालयको नाम	क्षेत्रफल (वर्ग मि.)		अवस्था (राम्रो, ठिकै, जीर्ण)
				जग्गा	भवन	

४.५ सार्वजनिक तथा सामुदायिक भवन

वडा नं.	भवनको नाम	भवन भएको टोलको नाम	के काममा प्रयोग भइरहेको छ ?	क्षेत्रफल (वर्ग मि.)		अवस्था (राम्रो, ठिकै, जीर्ण)	लाभान्वित घरधुरी
				जग्गा	भवन		

खण्ड ५: वन, जैविक विविधता तथा वातावरण

५.१ वनको विवरण

वडा नं.	वनको किसिम	समेटेको घरधुरी	वनको नाम	क्षेत्रफल (हे.)	वन पैदावरको वार्षिक उत्पादन		
					काठ (क्यू. फि.)	दाउरा (भारी)	जडिबुटी (केजी)
१	राष्ट्रिय						
	सामुदायिक						
	साझेदारी						
	निजी						
	कबुलियत						
	धार्मिक						
२	राष्ट्रिय						
	सामुदायिक						
	साझेदारी						
	निजी						
	कबुलियत						
	धार्मिक						
३	राष्ट्रिय						
	सामुदायिक						
	साझेदारी						
	निजी						
	कबुलियत						
	धार्मिक						
४	राष्ट्रिय						
	सामुदायिक						
	साझेदारी						
	निजी						
	कबुलियत						
	धार्मिक						
५	राष्ट्रिय						
	सामुदायिक						
	साझेदारी						
	निजी						
	कबुलियत						
	धार्मिक						
६	राष्ट्रिय						
	सामुदायिक						
	साझेदारी						

	निजी						
	कबुलियत						
	धार्मिक						
७	राष्ट्रिय						
	सामुदायिक						
	साझेदारी						
	निजी						
	कबुलियत						
	धार्मिक						
८	राष्ट्रिय						
	सामुदायिक						
	साझेदारी						
	निजी						
	कबुलियत						
	धार्मिक						
९	राष्ट्रिय						
	सामुदायिक						
	साझेदारी						
	निजी						
	कबुलियत						
	धार्मिक						

नोट: जडिबुटी भन्नाले काठ, दाउरा र स्याउला बाहेक अन्य वन पैदावर जस्तै: जरापात, फलफूल, खोटो, रस, चोप, खोया, विया, भुवा, आदि बुझ्नु पर्दछ।

५.२ जडिबुटीको विवरण

जडिबुटीको नाम	वनको नाम	वडा नं.	उत्पादन (केजी)	वार्षिक आम्दानी (रु. हजारमा)	वार्षिक राजस्व सङ्कलन (रु. हजारमा)
जम्मा					

५.३ राष्ट्रिय निकुञ्ज, आरक्ष र मध्यवर्ती तथा संरक्षित क्षेत्र

राष्ट्रिय निकुञ्ज, आरक्ष र संरक्षित क्षेत्रको नाम	समेटाएका वडाहरू	जम्मा क्षेत्रफल (वर्ग कि.मि.)	मध्यवर्ती क्षेत्रको क्षेत्रफल (वर्ग कि.मि.)	संरक्षित र मध्यवर्ती क्षेत्रमा पर्ने घरधुरी
जम्मा				

५.४ चरन क्षेत्र

वडा नं.	चरन क्षेत्रको नाम	चरन हुने स्थान	क्षेत्रफल (व. कि.मि.)	चरन व्यवस्थापन प्रणाली (घुम्ती, चक्लाबन्दी, सामान्य)
जम्मा				

सिमसार क्षेत्र:

नाम: ठेगाना: क्षेत्रफल: मातहत:

मुख्य विशेषता:

५.५ विपद् जोखिम तथा व्यवस्थापन

५.५.१ जोखिमयुक्त (संवेदनशिल) स्थानमा बसोवास गरेका परिवार विवरण

वडा नं.	जोखिमयुक्त स्थान	घरधुरी सङ्ख्या					जम्मा
		पहिरो	नदि कटान	बाढी	अति भिरालो	अन्य	

५.५.५ संरक्षित पानी मुहान, जमिन र भौतिक संरचना (नाम, स्थान, क्षेत्रफल)

संरक्षित पानी मुहान, जमिन र भौतिक संरचनाको नाम	वडा नं.	रहेको स्थान	संरक्षित पानी मुहान, जमिन, खेतबारी र संरचना	
			ईकाइ	परिमाण
संरक्षित पानी मुहान			हेक्टर	
नदी नियन्त्रण तथा उकासबाट संरक्षित क्षेत्रको नाम				
संरक्षित खेतबारीको क्षेत्रफल				
भिरालो रोकथाम तथा संरक्षित संरचना				
संरक्षित गल्छी र पहिरो			सङ्ख्या	

खण्ड ६: संस्थागत विकास विवरण

६.१ नगरपालिका, सरकारी कार्यालय तथा निकायहरू

क्र.स.	सरकारी कार्यालय	नाम	स्थान	वडा नं.	जनशक्ति (जना)	कार्यक्षेत्र
	वडा कार्यालय					
१	स्थानीय तह					
	नगरपालिका/ नगरपालिका					
२	स्वास्थ्य संस्थाहरू					
	अस्पताल					
	प्राथमिक स्वास्थ्य केन्द्र					
	स्वास्थ्य चौकी					
	उप स्वास्थ्य चौकी					

३	कृषि									
४	पशु सेवा									
५	हुलाक									
६	वन									
७	प्रहरी कार्यालय									
	जिल्ला/प्रदेश									
	इलाका									
	चौकी									
	अन्य कार्यालयहरु									
	सरकारी स्वामित्वका संस्थान, समिति, आदि									

६.२ समुदायमा आधारित सङ्ख्या

वडा नं.	सामुदायिक संस्थाको सङ्ख्या विवरण ६.२.१ सामुदायिक संस्था विवरण										
	सामुदायिक संस्था	कृषक समूह	वन समूह	सहकारी संस्था	गैसस वा क्लब	परम्परागत समूह (वडघर, गुठी, भेजा)	आमा समूह	नागरिक सचेतना केन्द्र	टोल सुधार समिति/टोल विकास संस्था	उच्चमी समूह	अन्य
जम्मा											

६.२.१ आमा, महिला समूह तथा परम्परागत समूहको विवरण

समूह, संस्था सञ्जालको नाम र ठेगाना	सदस्य सङ्ख्या							लगानी रकम (रु.)	लगानीको मुख्य क्षेत्र	समेटेको परिवार
	महिला	पुरुष	जम्मा	दलित	जनजाति	अन्य	जम्मा			
परम्परागत समूह										

कृषक तथा उद्यमी समूह										
आमा समूह										

६.२.२ नागरिक सचेतना केन्द्र र टोल विकास संस्थाको विवरण

नागरिक सचेतना केन्द्रको नाम र ठेगाना	समूहमा आवद्ध परिवार तथा सदस्य विवरण							लगानी रकम (रु.)	लगानीको मुख्य क्षेत्र	समेटेको परिवार
	महिला	पुरुष	जम्मा	दलित	जनजाति	अन्य	जम्मा			
टोल विकास संस्था										
नागरिक सचेतना केन्द्र										

६.२.३ कृषक तथा उद्यमी तथा बचत समूहको विवरण

कृषक, उद्यमी तथा बचत समूह र संस्थाको नाम र ठेगाना	समूहमा आवद्ध परिवार तथा सदस्य विवरण							लगानी रकम (रु.)	लगानीको मुख्य क्षेत्र	समेटेको परिवार
	महिला	पुरुष	जम्मा	दलित	जनजाति	अन्य	जम्मा			

६.२.६ नगरपालिकाको आय विवरण

शुरु मौज्दात	गत वर्ष (रु. हजारमा)		चालु वर्ष (रु. हजारमा)
	अनुमानित	वास्तविक	अनुमानित
घरजग्गा कर			
मालपोत वा भूमि कर			
हाटबजार पसल कर			
सवारी साधन कर			
मनोरञ्जन कर			
बहाल विटौरी कर			
विज्ञापन कर			
व्यवसाय कर			
व्यवसायिक भिडियो कर			
प्राकृतिक स्रोत उपयोग कर			
सेवा शुल्क			
आय शिर्षक	गत वर्ष (रु. हजारमा)		चालु वर्ष (रु. हजारमा)
	अनुमानित	वास्तविक	अनुमानित
दस्तुर			
विक्री आय			
दण्ड जरिवाना			
अन्य आय			
स्रोत उपयोग बाँडफाँड			
प्रदेश अनुदान			
वित्तीय समानीकरण अनुदान			
सशर्त अनुदान			
विशेष अनुदान			
समपुरक अनुदान			
सङ्घीय अनुदान			
वित्तीय समानीकरण अनुदान			
सशर्त अनुदान			
विशेष अनुदान			
समपुरक अनुदान			
जम्मा आय			

अनुसूची ३.२: वडास्तरीय तथ्याङ्क सङ्कलन फाराम

नगरपालिका डिजिटल वस्तुस्थिति विवरण (Municipality Digital Profile)

वडास्तरीय तथ्याङ्क सङ्कलन फाराम

देउमाई नगरपालिका, इलाम जिल्ला

यो सूचना देउमाई नगरपालिकाको नगर डिजिटल वस्तुस्थिति विवरण (Municipality Digital Profile) तयारीको लागि सङ्कलन गरिएको हो। यसबाट सङ्कलन गरिएका सूचनालाई अन्य कुनै पनि गलत प्रयोजनको लागि प्रयोग हुने छैन।

१. वन क्षेत्र सम्बन्धी विवरण

विवरण	सङ्ख्या	क्षेत्रफल (हेक्टर)	प्रतिशत	वनहरूको नाम
सामुदायिक वन				
कबुलियति वन				
धार्मिक वन				
सरकारी संरक्षित वन				
अन्य				
जम्मा				

२. सरकारी सार्वजनिक जग्गाहरूको विवरण

क्र.सं.	जग्गा रहेको स्थान	क्षेत्रफल (वर्ग कि.मि.)	स्वामित्व

३. बालविकास केन्द्रको विवरण वा बाल क्लबहरू

वडा नं.	बालविकास केन्द्रको जम्मा सङ्ख्या	भर्ना भएका बालबालिका सङ्ख्या		जम्मा
		बालक	बालिका	
जम्मा				

४. विद्यमान स्वास्थ्य सेवाहरु

क्र.स.	स्वास्थ्य सेवा	सङ्ख्या	वेड सङ्ख्या
१	स्वास्थ्य चौकी		
२	प्राथमिक स्वास्थ्य उपचार केन्द्र		
३	फार्मसी		
४	क्लिनिक		
५	बर्थिङ सेन्टर		
६	पोलि क्लिनिक		
७	स्वास्थ्य संस्थामा सुत्केरि गराउने प्रतिशत		
८	दक्ष स्वास्थ्यकर्मी बाट सुत्केरी गराउने प्रतिशत		
९	सुडेनीबाट सुत्केरी गराउने प्रतिशत		
१०	खोप केन्द्र		
११	महिला स्वयंम सेविका सङ्ख्या		

५. कृषि सेवा केन्द्र, उप-केन्द्र, कृषक समूह

क्र.सं.	भवनको प्रकृति : वटा			वडा नं.	कैफियत
	केन्द्र, उप-केन्द्र वा कृषक समूहको नाम	कच्ची	पक्की		

६. पशु सेवा केन्द्र, उप-केन्द्र, पशुपालन समूह

क्र.सं.	भवनको प्रकृति : वटा			वडा नं.	कैफियत
	केन्द्र, उप-केन्द्र वा पशुपालन समूहको नाम	कच्ची	पक्की		

७. वडाको हालका भवनहरु

क्र.सं.	भवनको प्रकृति : वटा			वडा नं.	कैफियत
	भवनको नाम	भाडामा/ आफ्नै	कच्ची/ पक्की		

८. सिंचाईको स्रोत

क्र.सं	सिंचाई स्रोत	वडा नं.	कैफियत

९. लघु वित्त संस्था (नाम सहित)

क्र.सं.	सहकारी संस्थाको नाम	फाइनेन्सको नाम	विकास बैंकको नाम	बैंकको नाम	कैफियत
जम्मा					

१०. पुलपुलेसा सम्बन्धी विवरण

१०.१ पक्की तथा आर.सि.सि. पुल, कल्भर्ट तथा झोलुङ्गे पुलहरूको विवरण

पुल/खोलाको नाम	दायाँ किनारा रहेको स्थान	बायाँ किनारा रहेको स्थान	निर्मित साल	सहयोगी निकाय

१०.२ निर्माणाधिन सडकहरू

सडकको किसिम	अनुमानित लम्बाइ (कि.मि.)	सडकको औसत चौडाइ (मि.) अनुमानित	सडकले सेवा पुग्न सक्ने वडा तथा बस्तीहरू	लाभान्वित जनसङ्ख्या
कालो पत्रे				
ग्राभेल				
कच्ची तथा धुले				
ढलान				
ढुङ्गा तथा ईट्टा विछ्याएको				
जम्मा				

११. सामुदायिक भवनहरूको विवरण

क्र.सं	सामुदायिक भवनहरूको नाम	वडा नं. बस्ती	हालको उपयोग

१२. सार्वजनिक पाटीपौवा र चौतारा सम्बन्धी विवरण

क्र.सं	सार्वजनिक वस्तु विवरण	स्थान	उपयोग	कैफियत

१३. खेलमैदानहरू

क्र.सं.	खेलमैदानको नाम	स्थान

१४. राष्ट्रिय स्तरका खेलाडीहरूको नाम (राष्ट्रिय स्तरका भए मात्र)

क्र.सं	खेलाडीको नाम	वडा नं.	खेलको नाम

१५. धार्मिक तथा ऐतिहासिक स्थानहरू

क्र.सं.	धार्मिक तथा ऐतिहासिक स्थानको नाम	स्थान

१६. स्थानीय जात्रा, मेला तथा पर्वहरू

क्र.सं.	स्थानीय जात्रा, मेला तथा पर्वहरूको नाम	स्थान

१७. घाटहरू/चिहानहरू

क्र.सं.	घाट/चिहानको नाम	स्थान (कुन जातजातिका मानिस)	वडा नं.

१८. होटल, लज, रेष्टुरेन्ट तथा होमस्टे

वडा नं.	होटल, लज, रेष्टुरेन्ट तथा होमस्टे	स्थान

१९. गैर सरकारी संस्था सम्बन्धी विवरण

गैर सरकारी संस्थाको नाम र ठेगाना	जनशक्ति सङ्ख्या	सहयोगी विकास साझेदारको नाम

२०. औद्योगिक तथा व्यापार, व्यवसाय सम्बन्धी विवरण

क्र.सं.	व्यापार, व्यवसाय विवरण	जम्मा सङ्ख्या
१	दुग्ध व्यवसायी	
२	टेलर्स/सिलाई कटाई	
३	सुन चाँदि व्यवसायी	
४	भाडा व्यवसायी	
५	होटल व्यवसायी	
६	फेन्सी व्यवसायी	
७	क्लिनिक तथा औषधी व्यवसायी	
८	तरकारी तथा फलफुल व्यवसायी	
९	इलेक्ट्रोनिक व्यवसायी	
१०	माछामासु पसल, व्यवसायी	
११	हेयर सैलुन तथा सौन्दर्यकला व्यवसायी	
१२	उद्योग	
१३	आर्ट व्यवसायी	
१४	बेकरी तथा मिष्ठान्न व्यवसायी	
१५	बाल मनोरञ्जन	
१६	बंगुर पालन	
१७	बोर्डिङ स्कुल सञ्चालन	
१८	ठेक्कापट्टा	
१९	जुत्ता पसल	
२०	फोटो स्टुडियो	
२१	फर्निचर	
२२	किराना पसल तथा व्यवसायी	
२३	सि. डि. पसल	
२४	पुल हाउस	
२५	अटो वर्कसप	
२६	राइस मिल	
२६	घडी रेडियो टि.भी. मर्मत	
२७	पेट्रोल पम्प	
२९	मसला उद्योग	
३०	चस्मा पसल	
३१	खोज अनुसन्धान सेन्टर	
३२	खाजा घर तथा चिया पसल	
३३	दुवानी सेवा	
३४	ट्युसन सेन्टर	

३५	हाउसिङ	
३६	कार्पेट पसल	
३७	सरसफाइ तथा फोहरमैला सङ्कलन	
३८	नर्सरी फुल व्यवसायी	
३९	ग्यास डिलर	
४०	कानुन व्यवसायी र परामर्श सेवा	
४१	निर्माण व्यवसायी तथा सप्लायर्स	
४२	मल बिउ उत्पादन	
४३	कम्प्यूटर ट्रेनिङ सेन्टर, साईबर व्यवसायी	
४४	सिसा पसल	
४५	पुस्तक व्यवसायी तथा फोटोकपी	
४६	मनी ट्रान्सफर	
४७	सहकारी	
४८	बैंक	
४९	विज्ञापन, मिडिया र केवल सेवा	
५०	कागज उद्योग तथा छापाखाना	
५१	पानी फिल्टर	
५२	पार्टी प्यालेस	
५३	भेटनरी	

२१. युवा तथा खेलकुद र मनोरञ्जन

२१.१ खेलमैदान, पार्क, पिकनिक स्थल तथा मनोरञ्जन स्थल सम्बन्धी विवरण

वडा नं.	स्थलको नाम	उपयोग १. खेलकुद २. प्रदर्शनी ३. मनोरञ्जन ४. पिकनिक	क्षेत्रफल/आकार (वर्ग मि.)	स्वामित्व (सरकारी, सामुदायिक, निजी, पब्लिक लि. वा अन्य)	आम्दानी (वार्षिक रु.)	सेवाग्राही/ आगन्तुक सङ्ख्या (वार्षिक)

२१.२ व्यवसायिक खेलाडीको विवरण

वडा नं.	खेलाडीको नाम	लिङ्ग	उमेर	खेलको नाम	खेलाडीको स्तर (राष्ट्रिय, क्षेत्रिय, जिल्लास्तर)	पाएको सम्मान वा पुरस्कार

जम्मा						

२२.४ विपद्बाट क्षति सार्वजनिक संरचना तथा पूर्वाधार (गत १ वर्षको असरको आधारमा)

क्षति विवरण	विपद्को क्षेत्र अनुसार क्षति विवरण										
	वडा नं.	विद्यालय		पुल पुलसा		बाटोघाटो		कूलो नहर, खानेपानी		अन्य	
		सङ्ख्या	क्षति रकम (रु)	सङ्ख्या	क्षति रकम (रु)	कि.मि.	क्षति रकम (रु)	सङ्ख्या	क्षति रकम (रु)	सङ्ख्या	क्षति रकम (रु)
बाढी डुबान											
पहिरो											
भूकम्प											
जंगली जनावरको क्षति											
अन्य											
जम्मा											

२२.५ संरक्षित पानी मुहान, जमिन र भौतिक संरचना (नाम, स्थान, क्षेत्रफल)

संरक्षित पानी मुहान, जमिन र भौतिक संरचनाको नाम	वडा नं.	रहेको स्थान	संरक्षित पानी मुहान, जमिन, खेतबारी र संरचना	
			ईकाइ	परिमाण
संरक्षित पानी मुहान			हेक्टर	
नदी नियन्त्रण तथा उकासबाट संरक्षित क्षेत्रको नाम				
संरक्षित खेतबारीको क्षेत्रफल				
भिरालो रोकथाम तथा संरक्षित संरचना				
संरक्षित गल्छी र पहिरो			सङ्ख्या	

अनुसूची ३.३ घरधुरी सर्वेक्षण फाराम

नगरपालिका डिजिटल वस्तुस्थिति विवरण
(Municipality Digital Profile)

घरधुरी सर्वेक्षण फाराम, २०८१/८२

देउमाई नगरपालिका, इलाम जिल्ला

यो सूचना देउमाई नगरपालिकाको नगर डिजिटल वस्तुस्थिति विवरण तयारीको लागि सङ्कलन गरिएको हो। यसबाट सङ्कलन गरिएका सूचनालाई अन्य कुनै पनि गलत प्रयोजनको लागि प्रयोग हुने छैन।

प्रश्नकर्ताको नाम:

अन्तरवार्ता लिएको मिति:

निर्देशन:

सोधिएका प्रश्नावलीमा अक्सर एक मात्र उत्तरमा चिन्ह लगाउनुपर्ने छ तर बहु-उत्तर सम्भव छ भनि सोधिएकोमा एक भन्दा बढी उत्तरमा चिन्ह लगाउन सकिने छ।

वडा नं. :

नगर/टोल/बस्तीको नाम:

घर नं.:

सडक कोड:

सडकको नाम:

घरको फोटो:

जि.पि.एस. लोकेसन:

यदि भवनको नाम भए लेख्नुहोस् :

१) तपाईं वा परिवारले बसोबास गरेको घरको किसिम कस्तो हो?

विवरण	
१. तल्ला (Story)	छाप्रो / एक / दुई / तीन / चार / पाँच / सो भन्दा बढी
२. छानाको किसिम	टाटी / खर / स्लेट / टायल / टिन वा जस्तापाता / आर.सि.सि. वा आर.वि.सि. / काठले छाएको / माटोले छाएको / अन्य
३. गारोको किसिम	बाँस / काठ / माटो जोडाई / सिमेन्ट जोडाई / आर.सि.सि. वा आर.वि.सि. / काँचो ईट्टा / दुङ्गा
४. घरको अवस्था	हालै मर्मत गरेको / हालै तला थपेको / जीर्ण / भित्तामा चिरा / हालै निर्माण गरेको
५. घरको उमेर	०-५ वर्ष ६-१० वर्ष ११-२० वर्ष २१-३० वर्ष ३१-४० वर्ष ४१-५० वर्ष ५० वर्ष माथि
६. जगको प्रकार	माटो र दुङ्गा / सिमेन्ट र दुङ्गा / फ्रेम स्ट्रक्चर / लोड बेरिङ / काठको खम्बा / अन्य (खुलाउने)

परिवार र बसोबासको किसिम : (√ चिन्ह लगाउनुहोस्)

नगरपालिकामा स्थायी रूपमा बस्ने बासिन्दाहरूको हकमा सम्पूर्ण विवरण ।

- नगरपालिकामा स्थायी बसोबास भई कारण विशेषले अन्यत्र बसोबास गर्नेहरूका हकमा प्राप्त भए सम्मको विवरण ।
- नगरपालिकामा ६ महिना भन्दा बढी समय तर अस्थायी रूपमा भाडामा बस्ने परिवारको हकमा सम्पूर्ण विवरण ।
- नगरपालिकामा अस्थायी रूपमा बस्ने विद्यार्थीहरू, कर्मचारी, शिक्षक लगायत विभिन्न पेशाकर्मि, कामदार जो ६ महिना भन्दा कम समय तर अस्थायी रूपमा बसोबास गर्छन् उनीहरूको हकमा खण्ड क र खण्ड ख को मात्र विवरण ।

२) एकै घरमा कति वटा परिवार बस्नु हुन्छ ?

३) परिवार मूलीको पूरा नाम थर :

४) परिवार मूलीको लिङ्ग के हो ?

- पुरुष महिला तेस्रो लिङ्ग

५) उत्तरदाता परिवार मूली हो ?

- हो होइन

६) उत्तरदाताको पूरा नाम थर :

७) उत्तरदाताको लिङ्ग के हो ?

- पुरुष महिला तेस्रो लिङ्ग

८) जम्मा परिवार सदस्य सङ्ख्या :

९) परिवारको विवरण :

नाम	नाता	उमेर (वर्ष)	लिङ्ग	पेशा

खण्ड ख: व्यक्तिगत विवरण

१०) तपाइको परिवारमा बसोबास गर्ने सदस्यहरुको (पारिवारिक सदस्य बाहेक पनि) नाम परिवार मूलीबाट क्रमशः बताउनुहोस् -

११) परिवार मूलीको के नाता पर्नुहुन्छ ?

- | | |
|--|--|
| <input type="checkbox"/> परिवार मूली | <input type="checkbox"/> भतिजा/भतिजी/भान्जा/भान्जी |
| <input type="checkbox"/> श्रीमान/श्रीमती | <input type="checkbox"/> नाति/नातिनी |
| <input type="checkbox"/> छोरा/छोरी | <input type="checkbox"/> अन्य नाता नपर्ने |
| <input type="checkbox"/> साला/जेठाजु/जवाई/भिनाजु/साली/जेठी सासु/ | <input type="checkbox"/> घरेलु कामदार |
| बुहारी/भाउजु/नन्द/आमाजु/देवर/देउरानी | <input type="checkbox"/> काका/काकी |
| <input type="checkbox"/> बुबा/आमा | <input type="checkbox"/> हजुरबा/हजुरआमा |
| <input type="checkbox"/> दाजु-भाई/दिदी-बहिनी | |

१२) लिङ्ग कुन हो?

- पुरुष महिला तेस्रो लिङ्ग

१३) कति वर्ष पुरा हुनु भयो ? (पुरा भएको वर्ष अङ्कमा लेख्नुहोस्, एक वर्ष पुरा नभएमा ०० लेख्नुहोस्)

१४) जात/जाति कुन हो ?

- | | | | |
|----------------------|---------------------|------------------------|--------------------|
| १) क्षेत्री | २) ब्राम्हण (पहाडी) | ३) मगर | ४) थारु |
| ५) तामाङ | ६) नेवार | ७) कामी | ८) मुस्लिम |
| ९) यादव | १०) राई | ११) गुरुङ | १२) दमाई |
| १३) लिम्बु | १४) ठकुरी | १५) सार्की | १६) तेलि |
| १७) चमार, हरिजन, राम | १८) कोईरी | १९) कुर्मी | २०) सन्यासी |
| २१) धानुक | २२) मुसर | २३) दुसध, पासवान, पासी | २४) शेर्पा |
| २५) बकेवट | २६) सोनार | २७) ब्राम्हण (तराई) | २८) बानियाँ |
| २९) घर्ती, भूजेल | ३०) मल्लाह | ३१) कलवार | ३२) कुमाल |
| ३३) हजाम, ठाकुर | ३४) कानु | ३५) राजवंशी | ३६) सुनुवार |
| ३७) सुडी | ३८) लोहार | ३९) तत्मा | ४०) खत्वे |
| ४१) धोवी | ४२) माझी | ४३) नुनियाँ | ४४) कुमहार |
| ४५) दनुवार | ४६) चेपाङ, पूजा | ४७) हलुवाई | ४८) राजपूत |
| ४९) कायस्थ | ५०) बघये | ५१) मारवाडी | ५२) सन्थाल, सत्तार |
| ५३) बातर | ५४) बरई | ५५) कहर | ५६) गनगाई |
| ५७) लोधा | ५८) राजभर | ५९) थामी | ६०) धिमाल |
| ६१) भोटे | ६२) बिड, बिन्दा | ६३) भोडियार, गडेरी | ६४) नुरङ |
| ६५) याक्खा | ६६) दराई | ६७) ताजपुरिया | ६८) थकाली |
| ६९) चिडीमार | ७०) माला | ७१) बंगाली | ७२) छान्त्याल |
| ७३) डोम | ७४) कमार | ७५) बोटे | ७६) बर्हम, बरमु |

७७) गाईने	७८) जिरेल	७९) आदिवासी, जनजाति	८०) दुरा
८१) चुरौटे	८२) बादी	८३) मेचे	८४) लेप्चे
८५) हल्खोर	८६) पंजावी, सिखा	८७) किसान	८८) राजी
८९) याङ्गर्सी	९०) हायु	९१) कोचे	९२) धुनिया
९३) बालुग	९४) जैन	९५) मुण्डा	९६) खवास
९७) यहल्मो	९८) पथरवाला, कुसुवादिया	९९) कुसन्दा	१००) आठपहरिया
१०१) सुरल	१०२) वनकरिया	१०३) केवरत	१०४) चौधरी
१०५) अन्य			

१५) मातृभाषा के हो?

१) नेपाली	२) गुरुङ	३) मगर	४) नेवारी	५) तामाङ	६) कुलुङ
७) मैथिली	८) भोजपुरी	९) बान्तवा	१०) याक्थुङ/लिम्बु	११) राई	
१२) शेर्पा	१३) चाम्लिङ	१४) सुनुवार	१५)	१६) भुजेल	१७) थुलुङ
१८) सामपाङ	१९) खालिङ	२०) नाढिरिङ	२१) याम्फू/याम्फे	२२) डुमी	
२३) मेवाहाङ	२४) संस्कृत	२५) लुङखिम	२६) थारु	२७) भोजपुरी	२८) मैथिली
२९) हिन्दी	३०) अन्य				

१६) धर्म के हो?

१) हिन्दु	२) बौद्ध	३) किराँत	४) इसाई	५) ईस्लाम	६) जैन
७) शिख	८) प्रकृती	९) बही	१०) बोन	११) अन्य	

५ वर्ष वा सो भन्दा माथिका लागि मात्र

१७) पढ्न लेख्न जान्नु भएको छ ?

<input type="checkbox"/> पढ्न मात्र जानेको	<input type="checkbox"/> पढ्न लेख्न जानेको	<input type="checkbox"/> पढ्न लेख्न दुबै नजानेको
--	--	--

१८) हाल स्कुल गई रहनु भएको छ ?

<input type="checkbox"/> छ	<input type="checkbox"/> छैन
----------------------------	------------------------------

१९) जन्म दर्ता गर्नु भएको छ ?

<input type="checkbox"/> छ	<input type="checkbox"/> छैन
----------------------------	------------------------------

२५ वर्ष भन्दा कम उमेरका १० कक्षा उत्तीर्ण नगरेको लागि मात्र

२०) कुनै प्राविधिक शिक्षा पढ्नु भएको छ ?

<input type="checkbox"/> छ	<input type="checkbox"/> छैन
----------------------------	------------------------------

२१) प्राविधिक शिक्षा पढ्नु भएको छ भने के पढ्नु भएको छ ?

१) डाक्टर	४) ईन्जिनियर	७) ओभरसियर	१०) जे.टि.ए.
२) नर्स	५) एच.ए., सि.एम.ए.	८) भेटनरी	११) अमिन
३) पाइलट	६) होटल व्यवस्थापन	९) रेडियोलोजी	१२) आई.टि.

२२) नागरिकता लिनु भएको छ ?

छ छैन

१६ वर्ष भन्दा कम उमेरका लागि मात्र

■ कामदारको रूपमा घर परिवार बाहिर गएको छ कि छैन ?

■ छ भने कस्तो कामको लागि

१) घरेलु कामदार २) होटल तथा रेष्टुरेन्ट ३) उद्योग तथा व्यवसाय ४) अन्य

२३) वैवाहिक स्थिति के हो ?

१) विवाह नभएको २) एक विवाह ३) बहु विवाह ४) पुनःविवाह

५) विदुर/विधवा ६) सम्बन्ध विच्छेद ७) छुट्टिएको ८) एकल

२४) विवाह गर्दाको उमेर कति हो ?

१५ वर्ष वा सो भन्दा माथिका लागि मात्र

२५) बितेको १२ महिनामा अक्सर के गर्नुहुन्थ्यो ? (पेशा)

१) कृषि तथा खेती	५) वैदेशिक रोजगार	९) घरधन्दा
२) नोकरी	६) व्यापार/व्यवसाय	१०) अध्ययन
३) ज्यालादारी	७) विस्तारित आर्थिक काम/उद्योग	११) अन्य पेशा
४) दक्ष रोजगारी	८) बेरोजगार	१२) कुनै काम नगरेको

२६) बितेको १२ महिलामा कुनै काम नगर्नाको कारण के हो ?

१) पेन्सन आयस्ता	३) शारीरिक मानसिक रूपमा अपाङ्ग	५) कुनै सीप नभएको
२) वृद्ध	४) बिरामी वा रोगी	६) अन्य कारण (खुलाउने)

२७) विशेष सीप/तालिम के छ ?

१) सूचना तथा प्रविधि, इलेक्ट्रिकल र इलेक्ट्रोनिक्स (कम्प्युटर, विद्युत, मोबाईल, रेडियो, घडी, आदि)

२) सिलाई बुनाई

३) बुटीक

४) श्रृंगार, पार्लर, आदि

५) म्यासन सम्बन्धी

६) कार्पेन्ट्री सम्बन्धी

७) प्लम्बिङ सम्बन्धी

८) ईन्जिनियरिङ

९) अटोमोबाइल र मेकानिक्स

१०) कृषि सम्बन्धी (जेटिए, जिटिए र खाद्य प्रशोधन, आदि)

११) जनस्वास्थ्य सम्बन्धी

- १२) पशु स्वास्थ्य सम्बन्धी
१३) वन सम्बन्धी
१४) पर्यटन, टुर गाइड, ट्राभल र सत्कार
१५) होटेल सम्बन्धी
१६) सवारी चालक
१७) हस्तकला सम्बन्धी
१८) चित्रकला सम्बन्धी
१९) फोटोग्राफी
२०) अन्य (खुलाउने)
२१) कुनै सीप/तालिम नभएको
- २८) जनचेतनामूलक तालिम लिनु भएको छ ?
- | | |
|-----------------------|------------------------|
| १) बचत तथा ऋण | ७) वन व्यवस्थापन |
| २) संस्थागत नेतृत्व | ८) फोहरमैला व्यवस्थापन |
| ३) लैङ्गिक समावेसीकरण | ९) सीप विकास |
| ४) स्वास्थ्य | १०) अन्य |
| ५) परिवार नियोजन | ११) छैन |
| ६) खानेपानी सरसफाइ | |
- २९) कुनै प्रकारको अपाङ्गता छ ?
- | | |
|---------------------|-----------------|
| १) शारीरिक अपाङ्गता | ५) बहु-अपाङ्गता |
| २) दृष्टिविहिन | ६) दीर्घ रोगी |
| ३) बहिरा | ७) केही छैन |
| ४) सुस्त मनस्थिति | |
- ३०) अपाङ्गता परिचय पत्र लिइनु भएको छ ?
- छ छैन
- ३१) अपाङ्गता परिचय पत्र लिइनु भएको छ भने कुन
- | | |
|------------------------------|-----------------------------------|
| १) पूर्ण अशक्त (रातो रङ्गको) | ३) मध्यम अपाङ्गता (पहेँलो रङ्गको) |
| २) अति अशक्त (नीलो रङ्गको) | ४) सामान्य अपाङ्गता (सेतो रङ्गको) |

अन्यत्र बसाइँसराई (Out Migration)

- ३२) छ महिना वा बढी समयको लागि अन्यत्र बसोबास गर्न जानु भएको छ ?
- छ छैन
- ३३) यदि छ भने बसोबासको किसिम
- स्थायी अस्थायी

३४) बसोबास गर्नको कारण?

- | | |
|--------------------|-------------------|
| १) अध्ययन/तालिम | ४) शान्ति सुरक्षा |
| २) जागिर/रोजगारी | ५) अन्य |
| ३) वैदेशिक रोजगारी | |

३५) बसाई सराईको स्थान

- | | | |
|------------------------|-----------------|----------|
| १) अर्को न. पा./गा.पा. | २) अर्को जिल्ला | ३) विदेश |
|------------------------|-----------------|----------|

३६) बसाई सराईको स्थानको नाम लेख्नुहोस् :

३७) विगत १२ महिना भित्र बिरामी हुनुभएको थियो?

- थियो थिएन

३८) यदि थियो भने रोगको नाम :

- | | | |
|--------------------|----------------------|------------------------|
| १) मधुमेह | ९) जण्डिस | १७) कुष्ठ रोग |
| २) उच्च रक्तचाप | १०) आउँ | १८) पक्षघात |
| ३) थाइराइड रोग | ११) स्कर्भी | १९) एच आइ भी एड्स |
| ४) यूरिक एसिड | १२) जुका परेको | २०) क्यान्सर |
| ५) मुटु रोग | १३) निमोनिया | २१) दम (स्वासप्रस्वास) |
| ६) ग्यास्टिक/अल्सर | १४) मलेरिया | २२) प्रसुतिजन्य रोग |
| ७) झाडा पखाला | १५) कालाजार | २३) अन्य |
| ८) टाइफाइड | १६) क्षयरोग (टि.वि.) | |

३९) जेष्ठ नागरिकको हकमा सामाजिक सुरक्षा भत्ता लिने गरेको छ छैन ?

- छ छैन

४०) यदि छैन भने किन ?

४१) एकल महिलाको हकमा सामाजिक सुरक्षा भत्ता लिने गरेको छ कि छैन ?

- छ छैन

४२) यदि छैन भने किन ?

४३) अपाङ्गको हकमा सामाजिक सुरक्षा भत्ता लिने गरेको छ कि छैन ?

- छ छैन

४४) यदि छैन भने किन ?

खण्ड ग: घर जग्गा तथा सम्पत्ति विवरण

४५) बालबच्चालाई कुन स्कुलमा पढाउनु हुन्छ ?

- | | | |
|--------------|-------------------|---------|
| क) सामुदायिक | ख) निजी (बोर्डिङ) | ग) दुबै |
|--------------|-------------------|---------|

४६) स्कुलसम्म पुग्न कति समय लाग्छ (मिनेटमा लेख्नु होस्):

४७) तपाईंको परिवारमा व्यक्तिगत घटना विवरण जन्म, मृत्यु, बसाइँसराई गर्नु भएको छ ?

छ..... छैन.....

यदि छैन भने किन गर्नु भएन

क) थाहा नभएर ख) टाढा भएर ग) गर्न मन नभएर घ) समयको अभाव भएर

४८) तपाईं वा परिवार बसोवास गरेको घर भवनको स्वामित्वको अवस्था कस्तो हो ?

- | | |
|-------------|--|
| १) निजी | ५) सार्वजनिक जग्गा |
| २) भाडा | ६) भोगचलनमा रहेको तर स्थायी पूर्जा प्राप्त भई नसकेको |
| ३) संस्थागत | ७) आफन्त |
| ४) साथीभाई | ८) अन्य |

४९) तपाईंको परिवारको छुट्टै भान्सा कोठा छ ?

छ छैन

५०) घर/भवनले चर्चेको क्षेत्रफल (वर्ग फिट) :

५१) तपाईंले बसोवास गरेको घर/भवन बाहेक तपाईंको परिवारको स्वामित्वमा यस नगरपालिकामा अन्य घर भवन छ ?

छ छैन

५२) तपाईंको घरसम्म मोटरबाटोको सुविधा छ ?

छ छैन

५३) तपाईंको घर सम्म जाने सडकको किसिम कस्तो छ ?

- | | | |
|--------------|-----------|--------------------------------|
| १) कालोपत्रे | ३) गोरेटो | ५) ढुङ्गा वा ईट्टा बिच्छ्याएका |
| २) ग्राभेल | ४) कच्ची | ६) कंक्रीट/ढलान |

५४) नेपाल भित्र तपाईं वा परिवारको स्वामित्वमा जग्गा/जमिन/घडेरी छ ?

- १) नगरपालिका क्षेत्र भित्र र बाहिर दुबै ठाउँमा जग्गा भएको
- २) नगरपालिका क्षेत्र भित्र जग्गा भएको
- ३) नगरपालिका क्षेत्र बाहिर जग्गा भएको
- ४) जग्गा नभएको

५५) तपाईंको आफ्नो खेत छ भने कति क्षेत्रफल (रोपनी/ब. कि.) सिंचित छ ?

- १) खेत छैन
- २) सिंचाइ सुविधा नभएको खेत रोपनी
- ३) सिंचाइ सुविधा भएको खेत रोपनी

५६) यदि छ भने नगरपालिका क्षेत्र भित्र तपाईं वा परिवारको स्वामित्वमा रहेको जग्गा/जमिन वा घडेरीको विवरण दिनुहोस् ।

जग्गाको वर्गीकरण	रोपनी	आना	दाम
१) खेत			
२) बारी			
३) घडेरी			
४) आवासीय			
५) औद्योगिक			
६) व्यापारिक			
७) पाखो, भीर			
८) अन्य			

५७) उक्त विवरणमा महिला सदस्यको नाममा स्वामित्व रहेको छ ?

छ छैन

५८) नगरपालिका क्षेत्र बाहिर नेपाल भित्र तपाईं वा परिवारको स्वामित्वमा रहेको जग्गा/जमिन वा घडेरीको विवरण दिनुहोस् ।

जग्गाको वर्गीकरण	विघा	कठ्ठा	धुर
१) खेत			
२) बारी			
३) घडेरी			
४) आवासीय			
५) औद्योगिक			
६) व्यापारिक			
७) पाखो, भीर			
८) अन्य			

५९) उक्त विवरणमा महिला सदस्यको नाममा स्वामित्व रहेको छ ?

छ छैन

खण्ड घ: खानेपानी सम्बन्धी विवरण

६०) तपाईंको आगन/घरमा धारा छ ?

छ..... छैन.....

६१) यदी छैन भने खानेपानीको स्रोत सम्म गएर पानी लिएर आउन कति समय लाग्छ ?

१) ०-५ मिनेट

२) ५-१५ मिनेट

३) १५-३० मिनेट

४) ३०-६० मिनेट

५) ६० मिनेट भन्दा बढी

६२) तपाईंको परिवारको खानेपानीको मुख्य स्रोत कुन हो ?

१) पाइपबाट

५) ढुङ्गेधारा/मूल

- २) ढाकिएको इनार/कुवा
३) नढाकिएको इनार/कुवा
४) ट्युबवेल/बोरिङ/हेन्डपम्प
- ६) नदी / खोला
७) अन्य (खुलाउने)
- ६३) मुख्य स्रोतको पानीको गुणस्तर कस्तो छ ?
 राम्रो ठिकै नराम्रो
- ६४) मुख्य स्रोतको पानीको प्रशोधन कसरी गर्नुहुन्छ ?
 उमालेको फिल्टर वाटर गार्ड क्लोरिन प्रशोधन गर्दैन
- ६५) मुख्य स्रोतबाट पानी पर्याप्त आउँछ ?
 छ छैन
- ६६) तपाईंको परिवारको खानेपानीको सहायक स्रोत कुन हो ?
 १) पाइपबाट
 २) ढाकिएको इनार/कुवा
 ३) नढाकिएको इनार/कुवा
 ४) ट्युबवेल/बोरिङ/हेन्डपम्प
 ५) ढुङ्गेधारा/मूल
 ६) नदी / खोला
 ७) अन्य (खुलाउने)
 ८) सहायक स्रोत छैन
- ६७) सहायक स्रोतको पानीको गुणस्तर कस्तो छ ?
 राम्रो ठिकै नराम्रो
- ६८) सहायक स्रोतको पानीको प्रशोधन कसरी गर्नुहुन्छ ?
 उमालेको फिल्टर वाटर गार्ड क्लोरिन प्रशोधन गर्दैन
- ६९) सहायक स्रोतबाट पानी पर्याप्त आउँछ ?
 छ छैन
- ७०) पाइपबाट आउने पानी प्रयोग गर्नुहुन्छ भने त्यसको स्वामित्व कसको हो ?
 ४) निजी
 ४) अर्काको घरको धारा
 २) सार्वजनिक
 ५) अन्य
 ३) सामुदायिक
- ७१) निजी धाराबाट आउने पानी भए
 १) औसत प्रति महिना बिल रकम रु.
 २) प्रति महिना सङ्कलित पानीको परिमाण (लिटर)
 ३) मिटर जडान गरेको छ ? छ छैन
 ४) जडान गरिएको मिटरले काम गर्छ ? गर्छ गर्दैन
- ७२) यदि हाल निजी धारा जडान गरिएको छैन भने खानेपानीको पाइप जडान गरिएमा प्रति महिना कति सम्म बिल रकम तिर्न तयार हुनुहुन्छ ? (निजी धारा प्रयोग गर्ने घरपरिवार बाहेकलाई मात्र सोध्ने) रु.।
- ७३) दैनिक कति पानी खपत गर्नुहुन्छ ? (घरायसी, गाउडवस्तु, करेसावारि, अन्य) (लिटरमा)

खण्ड ड: सरसफाइ र फोहरको व्यवस्थापन सम्बन्धी

७४) आफ्नो स्वामित्वको चर्पी छ ?

- १) घर भित्र छ २) बाहिर छ ३) छँदै छैन

७५) तपाईंको परिवारले कस्तो चर्पी प्रयोग गर्नुहुन्छ ?

- १) फ्लस भएका (सार्वजनिक ढल) ४) साधारण चर्पी
२) फ्लस भएको (सेप्टिक ट्याङ्क) ५) Ecosan चर्पी
३) सामुदायिक/सार्वजनिक चर्पी ६) खुला क्षेत्र/जङ्गल/खोला छेउ

७६) तपाईंको घरमा ढल जोडिएको छ ?

- छ छैन

७७) यदि छ भने

- १) ह्युम पाइप २) चारपाटे (rectangular, open drain)

७८) फोहर पानीको व्यवस्थापन कसरी गर्नुभएको छ ?

- १) सेप्टिक ट्याङ्क ४) नदी वा खोल्सामा
२) साधारण खाल्डो खनी ५) अव्यवस्थित/छैन
३) तरकारी/करेसाबारीमा ६) सतह ढल

७९) तपाईंको घरबाट निस्कने ठोस फोहरमैला कसरी बिसर्जन गर्नुहुन्छ ? (बहुउत्तर सम्भव छ)

- १) आफ्नै घर कम्पाउन्डभित्र जलाउने/गाड्ने ५) सडकमा
२) फोहर थुपार्ने ठाउँमा/कण्टेनरमा ६) सार्वजनिक स्थलमा
३) घरमा नै लीन आउँछ ७) नदी वा खोल्सीमा
४) कम्पोष्ट मल बनाउन ८) अन्य

खण्ड च: बिजुली तथा इन्धन सम्बन्धी विवरण

८०) तपाईंको परिवारमा खाना पकाउन अक्सर (मुख्य रूपमा) कुन इन्धन प्रयोग गर्नुहुन्छ ?

- १) काठ/दाउरा ४) एल.पी. ग्याँस ७) सोलार
२) गोबर/गुइठा ५) गोबर ग्याँस/बायोग्याँस ८) अन्य
३) मट्टितेल ६) बिजुली

८१) यदि काठ/दाउरा/गोबर/गुइठा (मुख्य रूपमा) इन्धन प्रयोग गर्नु हुन्छ भने कस्तो प्रकारको चुलो प्रयोग गर्नुहुन्छ ?

- १) सुधारिएको चुलो २) परम्परागत चुलो

वार्षिक उत्पादन (केजी):

८७) तपाईको परिवारलाई आफ्नो कृषि उत्पादनबाट कति महिना खान पुग्छ ?

- १) वर्षभरि नै पुग्ने र बचत समेत हुने
- २) १०-१२ महिना सम्म पुग्छ
- ३) ७-९ महिना सम्म पुग्छ
- ४) ४-६ महिना सम्म पुग्छ
- ५) ३ महिना भन्दा कम
- ६) उत्पादन गर्दैन/छैन

८८) तपाईको घरको बचत हुने कृषि उत्पादन बजारमा बेच्नुहुन्छ ?

- बेच्छु बेच्दिन

८९) बेच्नुहुन्छ भने कहाँ बेच्नुहुन्छ ?

- १) स्थानीय बजार
- २) अन्यत्र गा.पा./न.पा.
- ३) अन्य

९०) तपाईको जग्गा बाँजो छ ? यदि छ भने कति वर्ष देखि बाजो राख्नु भएको छ ?.....

९१) तपाईको परिवारको कुनै सदस्यले कुनै व्यवसाय गर्नु भएको छ ?

- छ छैन

९२) यदि छ भने के व्यवसाय गर्नुभएको छ ?

- | | |
|---|---|
| १) दुग्ध व्यवसायी | २८) पेट्रोल पम्प |
| २) टेलर्स/सिलाई, कटाई | २९) मसला उद्योग |
| ३) सुनचाँदी व्यवसायी | ३०) चस्मा पसल |
| ४) भाडा व्यवसायी | ३१) खोज, अनुसन्धान सेन्टर |
| ५) होटल व्यवसायी | ३२) खाजाघर तथा चिया पसल |
| ६) फेन्सी व्यवसायी | ३३) ढुवानी सेवा |
| ७) क्लिनिक तथा औषधी व्यवसायी | ३४) ट्युसन सेन्टर |
| ८) तरकारी तथा फलफूल व्यवसायी | ३५) हाउजिङ |
| ९) इलेक्ट्रोनिक व्यवसायी | ३६) कार्पेट पसल |
| १०) माछामासु पसल व्यवसायी | ३७) सरसफाइ तथा फोहरमैला संकलन |
| ११) हेयर सैलुन तथा सौन्दर्यकला व्यवसायी | ३८) नर्सरी फुल व्यवसायी |
| १२) उद्योग | ३९) ग्यास डिलर |
| १३) आर्ट व्यवसायी | ४०) कानुन व्यवसायी र परामर्श सेवा |
| १४) बेकरी तथा मिष्ठान्न व्यवसायी | ४१) निर्माण व्यवसायी तथा सप्लायर्स |
| १५) बाल मनोरञ्जन | ४२) मल बिउ उत्पादन |
| १६) बंगुर पालन | ४३) कम्प्युटर ट्रेनिङ सेन्टर साईवर व्यवसायी |

- | | |
|-----------------------------|---------------------------------|
| १७) बोर्डिङ स्कुल सञ्चालन | ४४) सिसा पसल |
| १८) ठेक्का पट्टा | ४५) पुस्तक व्यवसायी तथा फोटोकपी |
| १९) जुत्ता पसल | ४६) मनी ट्रान्सफर |
| २०) फोटो स्टुडियो | ४७) सहकारी |
| २१) फर्निचर | ४८) बैंक |
| २२) किराना पसल तथा व्यवसायी | ४९) विज्ञापन मिडिया र केवल सेवा |
| २३) डिजिटल डिभाइसपसल | ५०) कागज उद्योग तथा छापाखाना |
| २४) पुल हाउस | ५१) पानी फिल्टर |
| २५) अटो वर्क्सप | ५२) पार्टी प्यालेस |
| २६) राइस मिल | ५३) भेटनरी |
| २७) घडी, रेडियो टिभी मर्मत | ५४) अन्य (खुलाउने) |

खण्ड ज: पारिवारिक व्यवसाय तथा आर्थिक स्थिति सम्बन्धी विवरण:

९३) तपाईंको परिवार धान्न मासिक औसत कति खर्च लाग्दछ ?

सि. नं.	खर्च हुने	मासिक औसत खर्च (रु.)	सि. नं.	खर्च हुने	मासिक औसत खर्च (रु.)
१	खानपान		७	यातायात	
२	लाउन (लत्ताकपडा)		८	चाडपर्व	
३	औषधी		९	घरभाडा	
४	पढाई (बच्चाहरूको)		१०	कृषि सामग्री	
५	इन्धन		११	अन्य	
६	मनोरञ्जन		१२	जम्मा	

९४) तपाईंको परिवारको विगत १२ महिनाको आम्दानीको मुख्य श्रोत के के हुन ? (बहु उत्तर सम्भव) र कति आम्दानी हुन्छ ?

श्रोत	मासिक औसत आम्दानी (रु.)
कृषि तथा फलफूल	
व्यापार/व्यवसाय	
सेवा/नोकरी	
ज्याला/मजदुरी	
विप्रेषण (विदेशबाट पठाएको रकम)	
घर भाडा बापत प्राप्त रकम	
उद्योग	
व्याज	
पेन्सन	
सवारी साधन	
पशुपालन	
अन्य	

९५) मासिक आम्दानी (रु अङ्कमा):

९६) तपाईंको कुल आम्दानीले खर्च धान्न पुग्छ ?

पुग्छ पुग्दैन

९७) यदि तपाईंको परिवारको कुल वार्षिक आम्दानीले विगत १ वर्षमा परिवार धान्न नपुगेको भए, नपुग अवधिको लागि खर्च धान्ने व्यवस्था कसरी मिलाउनुभयो ? (बहुउत्तर सम्भव छ)

- १) सञ्चित धनको प्रयोग गरेको ४) चल/अचल सम्पत्ति विक्री गरेको
२) पैचो/सापटी लिएको ५) अन्य
३) ऋण लिएको

९८) यदि ऋण छ भने, कहाँबाट ऋण लिनु भएको हो ?

- १) बैंक ४) अन्य वित्तीय संस्थाबाट
२) समूह बचत तथा ऋण ५) व्यक्ति विशेषबाट (साहु)
३) बचत समूह

९९) तपाईंको परिवार वा परिवारका सदस्य कुनै सामाजिक समूहको सदस्य वा समूहमा आवद्ध हुनुहुन्छ?

छ छैन

१००) यदि हुनुहुन्छ भने कस्तो संस्था/समूहमा आवद्ध हुनुहुन्छ ? (बहुउत्तर सम्भव छ)

- १) बचत तथा ऋण समूह ६) सामुदायिक वन
२) आमा समूह ७) महिला समूह
३) वित्तीय संस्था ८) कृषि समूह
४) सहकारी ९) पशु समूह
५) टोल विकास संस्था १०) अन्य

१०१) यदि हुनुहुन्छ भने प्रति महिना रकम जम्मा गर्नुहुन्छ ? रुपैया

१०२) तल उल्लेखित कुन कुन घरयासी तथा उपभोग्य सुविधाहरू तपाईंको परिवारमा रहेको छ ?

सि.नं.	सुविधाका साधन	उपलब्ध छ/छैन	सि.नं.	सुविधाका साधन	उपलब्ध छ/छैन
१	रेडियो		७	कार, जीप, भ्यान	
२	टेलिभिजन		८	सोलार, ईन्भर्टर, जेनेरेटर	
३	केवल लाईन जोडेको		९	कम्प्युटर	
४	टेलिफोन/मोबाईल		१०	स्मार्ट फोन	

५	साईकल		११	ईन्टरनेट	
६	मोटरसाईकल		१२	अन्य (रेफ्रिजेरेटर, वासिङ मेसिन, एसी, डिसवासर, भ्याकुम क्लिनर)	

१०३) के को लागि ईन्टरनेटको प्रयोग गर्नुहुन्छ ? (बहुउत्तर सम्भव छ)

- | | | |
|---------------------|-------------------|---------------------------|
| १) ईमेल | ४) सामाजिक सञ्जाल | ७) व्यापार/व्यवसाय |
| २) सूचना/जानकारी | ५) नमोरञ्जन | ८) अन्य |
| ३) कुरा गर्न/सञ्चार | ६) अध्ययन | ९) प्रयोग गर्ने गरेको छैन |

खण्ड झ: बसाइँ सराई

१०४) तपाईंको परिवार अन्य स्थानबाट यस नगरपालिकामा बसाइँसराई गरेर आएको हो ?

- हो होइन

१०५) यदि हो भने यहाँ बसोबास गरेको कति वर्ष भयो ?

१०६) कुन स्थानबाट आउनुभएको हो ?

- १) यही जिल्ला २) अन्य जिल्ला ३) विदेश
नाम उल्लेख गर्नुहोस

१०७) यहाँ बसाइँ सर्नुको कारण के होला ?

- | | | |
|----------------|-----------------------|------------------------|
| १) रोजगारी | ४) सुरक्षा | ७) अन्य पारिवारिक कारण |
| २) शिक्षा | ५) नोकरी/पेशा/व्यवसाय | ८) सुविधाको लागि |
| ३) आर्थिक अवसर | ६) विवाह | ९) अन्य |

बसाइँसराई तथा विप्रेषण (Out Migration and Remittance)

१०८) वैदेशिक रोजगारीको कारणले परिवारको कुनै सदस्य विदेशमा बसोबार गर्नुहुन्छ भने सो बाट विप्रेषण पाउनुहुन्छ ?

- हुन्छ हुँदैन

१०९) वैदेशिक रोजगारीबाट रकम प्राप्त गर्ने गरेको छ भने के को मार्फत पाउनुहुन्छ ?

- वित्तीय संस्था हुण्डी

खण्ड ज: स्वास्थ्य सेवा

११०) तपाईं वा तपाईंको परिवारका सदस्यहरु विरामी हुँदा उपचारको लागि प्राय कहाँ कहाँ जानुहुन्छ? (बहुउत्तर सम्भव छ)

- १) सरकारी स्वास्थ्य संस्था/अस्पताल ४) प्राकृतिक चिकित्सा/आयुर्वेदिक

- २) धामी झाँक्री
३) निजी क्षेत्रका स्वास्थ्य संस्था
- ५) औषधी पसल
६) अन्य
- १११) तपाईं वा तपाईंको परिवारको सदस्यहरूलाई नियमित रूपमा स्वास्थ्य परिक्षण गराउने चलन छ?
- छ छैन
- ११२) गत १२ महिनामा तपाईंको परिवारमा गर्भवती महिलाले तालिम प्राप्त स्वास्थ्यकर्मीहरूबाट नियमित रूपमा स्वास्थ्य जाँच गराउनु भएको छ ?
- १) गर्भवति महिला नभएको
२) कहिले काही वा समस्या पर्दा मात्र
३) नियमित रूपमा तोकिए बमोजिम लिने गरेको
४) स्वास्थ्य जाँच नगराएको
- ११३) यदि छैन भने, किन स्वास्थ्य जाँच नगराउनु भएको हो ?
- १) कहाँ जाने भन्ने थाहा नभएर
२) सेवा शुल्क तिर्न नसकेर
३) सेवा दिने संस्था टाढा भएर
४) परिवारको अनुमति नपाएर
५) अन्य
- ११४) गत १ वर्षमा तपाईंको परिवारको महिलाले बच्चा जन्माउनु भएको भए कहाँ जन्माउनु भयो ?
- १) घर
२) निजी स्वास्थ्य संस्था
३) सरकारी स्वास्थ्य संस्था
४) सामुदायिक स्वास्थ्य संस्था
- ११५) तपाईंको परिवारमा ५ वर्ष मुनिका केटाकेटी छन् ?
- छ छैन
- ११६) छ भने विगत ३ वर्षको पोषणको स्थिति
- ५ वर्ष भन्दा मुनिको वृद्ध अनुगमन/मापन हुन्छ ? हुन्छ हुँदैन
गर्भवती महिलाको लागि आइरन चक्की लिने गरेको छ ? छ छैन
गर्भवती महिलाले जुकाको औषधी लिने गरेको छ ? छ छैन
सुत्केरी महिलाको हकमा भिटामिन ए लिने गरेको छ ? छ छैन
६ महिना देखि ५ वर्ष सम्मका बच्चालाई भिटामिन ए खुवाउने गरेको छ ? छ छैन
१ महिना देखि ५ वर्ष सम्मका बच्चालाई जुकाको औषधी खुवाएको छ ? छ छैन
- ११७) गत १२ महिनामा तपाईंको परिवारको कुनै सदस्यको कुनै रोगको कारणले मृत्यु भएको थियो ?
- थियो थिएन
- यदि थियो भने
- १) मृत्यु हुनेको नाम
२) उमेर
३) लिङ्ग पुरुष महिला तेस्रो लिङ्ग

४) रोगको नाम

- | | |
|-------------------|-----------------|
| क) एच.आइ.भी./एड्स | ड) मेनिन्जाइटिस |
| ख) मलेरिया | च) कुपोषण |
| ग) क्षयरोग | छ) अन्य |
| घ) मुटु सम्बन्धी | |

लैङ्गिक समानता

११८) तपाईंको घर परिवारमा घरायसी निर्णय प्रक्रिया र सामुदायिक कार्य सम्बन्धी निर्णयमा महिलाको सहभागिता कस्तो रहेको छ ?

निर्णय तथा सहभागिता	महिलाले मात्र निर्णय गर्ने	पुरुषले मात्र निर्णय गर्ने	दुबै मिलेर निर्णय गर्ने
घरायसी			
सामुदायिक/सामाजिक			
घर जग्गा किनबेच			

११९) तपाईंको परिवारमा महिलाको नाममा चल/अचल सम्पत्तिहरू छ ?

- छ छैन

१२०) छ भने कुन सम्पत्तिमा महिला स्वामित्व छ ?

- | | | |
|----------|---------------|---------|
| १) जग्गा | ३) घर र जग्गा | ५) अन्य |
| २) घर | ४) सवारी साधन | |

खण्ड ट: जोखिम न्यूनिकरण

- १) तपाईंलाई भवन संहिता बारे थाहा छ ? छ छैन
यदि छ भने
- २) तपाईंको घर भवन संहिता अनुसार निर्माण भएको छ ? छ छैन
- ३) तपाईंले घर निर्माण गर्दा पालिकाबाट अनुपतिपत्र/नक्सापास लिनु भएको छ ? छ छैन
- ४) तपाईंको घर भूकम्प प्रतिरोधी छ ? छ छैन
- ५) तपाईंको घर छेउमा खुल्ला/सुरक्षित क्षेत्र छ ? छ छैन
- ६) तपाईंको घर प्राकृतिक प्रकोप जस्तै बाढी, पहिरो, आदिको जोखिम क्षेत्रमा छ ? छ छैन
- ७) के तपाईंले टि.भि. रेडियो लगायतका सञ्चार माध्यम मार्फत भूकम्प, पहिरो, बाढी, आदि जोखिम न्यूनिकरणका लागि प्रभावकारी सूचना प्राप्त गर्नुभएको छ ? छ छैन
- ८) तपाईंको घर/भवनले कुनै समयमा बाढी थामेको छ ? छ छैन
- ९) यो क्षेत्रमा कुनै समयमा पहिरो गएको थियो ? थियो थिएन
- १०) तपाईंको घर/भवनमा भएको भूकम्पीय क्षति कस्तो थियो ?
- | | | |
|------------|----------|----------|
| १) सामान्य | २) आंशिक | ३) पूर्ण |
|------------|----------|----------|

११) तपाईंको घर/भवनमा कुनै समयमा आगो लागेको थियो ?

थियो

थिएन

१२) थियो भने कति पटक

१३) यो क्षेत्रमा कुनै समयमा बिपत्ति समस्या थियो ?

थियो

थिएन

१४) बिपत्तिले तपाईंको परिवारको कति जना सदस्यहरूलाई असर गरेको थियो ?
अरु कुनै जोखिमको अनुभव

१) खडेरी

४) चट्याङ

७) आगलागी

२) शितलहर

५) पहिरो

८) जैविक किरा कृषिमा

३) हावाहुरी

६) बाढी




१५) तपाईंको परिवारको कुनै सदस्यले विपद् व्यवस्थापन, प्राथमिक उपचार, उद्धारको तालिम लिनुभएको छ ?

छ

छैन

आफ्नो अमूल्य समय दिएर आफ्नो र घरको सूचनाहरू उपलब्ध गाराउनु भएकोमा यहाँलाई हार्दिक धन्यवाद ।

अनुसूची ४: वडाको सिफारिस पत्र



देउमाई नगरपालिका
Deumai Municipality
१ नं. वडा कार्यालय
1 No. Ward Office
चौरी बजार, इलाम, कोशी प्रदेश, नेपाल
Chauri Bazar, Ilam, Koshi Province, Nepal

पत्र संख्या: ०८१/८२
च.नं.: ११३०

मिति: २०८२-०३-२०
ने.सं.: ११४५ दि.ल्लाख ९ शुक्रबार


श्री देउमाई नगरपालिकाको कार्यालय
मंगलबारे इलाम।

विषय- सिफारिस गरीएको सम्बन्धमा।

प्रस्तुत विषयमा यस देउमाई नगरपालिका वडा नं १ बस्ने सञ्जय राईले यस कार्यालयमा दिएको निवेदन माग बमोजिम निज सञ्जय राईले यस देउमाई नगरपालिका वडा नं १ मा रहेका घरहरूको गणना गर्ने कार्य पूर्ण रूपमा सम्पन्न गरिसकेको हुदाँ सो वापतको निजले पाउने रकम नियमनुसार उपलब्ध गराई दिनहुन सिफारिस गरिन्छ।

2001108
मिनराज श्रेष्ठ
वडाध्यक्ष
मिनराज श्रेष्ठ
वडा अध्यक्ष

“प्राकृतिक स्रोत, कृषि र पर्यटन समृद्ध देउमाई हागो अभियान”
Phone No:- 9849296834, website:- www.deumaimun.gov.np
Email:- ward1.deumai@gmail.com





देउमाई नगरपालिका
Deumai Municipality



२ नं. वडा कार्यालय
2 No. Ward Office

तपेवा, इलाम प्रदेश, नेपाल
Tapewa, Ilam Province, Nepal

पत्र संख्या: ०८१/८२

च.नं.: ७९९

मिति: २०८२-०२-२३

ने.सं.: ११४५ तछलाख १० शुक्रवार

विषय - सिफारिस गरिएको सम्बन्धमा ।

श्रीमान नगर प्रमुख ज्यू,
श्री देउमाई नगरपालिका नगरकार्यपालिकाको कार्यालय,
मंगलबारे इलाम ।

प्रस्तुत विषयमा यस देउमाई नगरपालिका वडा नं २ निवासि धन बहादुर राईको छोरी श्री पुजा राईलाई यस वडाको घर धुरी सर्वेक्षक पदमा नियुक्ति गरिएको र निजले वडाका प्रत्येक घरमा पुगी जम्मा ७७० सात सय सत्तरी घरको घरधुरी सर्वेक्षणको काम सम्पन्न गरि सकेको व्यहोरा सिफारिस साथ अनुरोध गरिन्छ ।

नर बहादुर मगर

वडा अध्यक्ष
नरबहादुर मगर
वडा अध्यक्ष





देउमाई नगरपालिका
Deumai Municipality



३ नं. वडा कार्यालय
No. Ward Office

बडा कार्यालय
इलाम
agrebhanjyang, Ilam, Koshi Province, Nepal

पत्र संख्या: ०८१/८२

च.नं.: १२३६

मिति: २०८२-०२-१६

ने.सं.: ११४५ तद्वलाध्व ३ शुक्रवार

विषय-कार्य सम्पन्न भएको सम्बन्धमा ।

श्री प्रमुख प्रशासकिय अधिकृत ज्यू

देउमाई नगरपालिका नगर कार्यपालिकाको कार्यालय मंगलवारे,ईलाम ।


प्रस्तुत विषयमा देउमाई नगरपालिकाको नगर डिजिटल वस्तुस्थिति विवरण(Municipality Digital profile) तयारीका लागि यस देउमाई नगरपालिका वडा नं. ३ मा विवरण संकलन गर्ने कार्य विवरण संकलक रोशन कटुवालले कार्य सम्पन्न गरि सकेको हुँदा सोको सिफारिस गरिएको ब्यहोरा सिफारिस अनुरोध छ ।

पदम बहादुर कटुवाल

पदम बहादुर कटुवाल
वडाध्यक्ष



about:blank




देउमाई नगरपालिका

Deumai Municipality

४ नं. वडा कार्यालय
4 No. Ward Office

मंगलबारे, इलाम, पूर्वाञ्चल, नेपाल
Mangalbari, Ilam, Eastern Province, Nepal




पत्र संख्या: ०८१/८२
च.नं.: १८६

मिति: २०८२-०२-२६
ने.सं.: ११४५ तहसिलाव्य १३ सोमपार

श्री देउमाई नगरपालिका नगरकार्यपालिकाको कार्यालय मंगलबारे, इलाम ।
विषय-कार्य सम्पन्न भएको सम्बन्धमा ।


प्रस्तुत विषयमा देउमाई नगरपालिकाको नगर डिजिटल बस्तुस्थिति विवरण तयारीका लागि यस देउमाई नगरपालिका वडा नं ४ मा विवरण सक्लन गर्ने कार्य विवरण संकलक मनिषा डुगानाले कार्य सम्पन्न गरि सकेको हुदाँ सो को सिफारिस गरिएको व्यहोरा सिफारिस साथ अनुरोध गरिन्छ ।



भीमलाल खनाल
वडा अध्यक्ष

भीमलाल खनाल
वडा अध्यक्ष

"जाकृतिक श्रोत, कृषि र पर्यटन समूह देउमाई इलाको अभियान"
Phone No: ९६४२६६१९६, website: www.deumai.gov.np
Email: ward4.deumai@gmail.com





देउमाई नगरपालिका
Deumai Municipality
५ नं. वडा कार्यालय
5 No. Ward Office



धुसेनी, इलाम, कोशी प्रदेश, नेपाल
Dhuseni, Ilam, Koshi Province, Nepal

पत्र संख्या: ०८१/८२

च.नं.: ७८१


मिति: २०८२-०२-१९

ने.सं.: ११४५ तहजलाख ६ सोमबार

श्री देउमाई नगरपालिकाको कार्यालय,
मंगलबारे, इलाम ।

विषय :- जानकारी सम्बन्धमा ।

प्रस्तुत विषयमा इलाम जिल्ला देउमाई नगरपालिका वडा नं ५ को डिजिटल घरघुरी सर्वेक्षक श्री अर्पना मेर्वाले यस कार्यालयमा दिनु भएको निवेदन अनुसार यस वडामा डिजिटल घरघुरी सर्वेक्षणको काम मिति २०८२/०१/३० मा सम्पन्न गरिसकेको हुँदा सोहि अनुसारको व्यहोरा जानकारी साथ अनुरोध छ ।



तिलक बहादुर हेन्जन
वडाध्यक्ष

तडाध्यक्ष

"प्राकृतिक श्रोत, कृषि र पर्यटन समृद्ध देउमाई हाम्रो अभियान"
Phone No:- 9842727100, website:- www.deumaimun.gov.np
Email:- ward5.deumai@gmail.com



2025/6/2 20:19




देउमाई नगरपालिका

Deumai Municipality

६ नं. वडा कार्यालय


6 No. Ward Office

शान्तिडाँडा, इलाम, कोशी प्रदेश, नेपाल
Shantidada, Ilam, Koshi Province, Nepal




पत्र संख्या: ०८१/८२
च.नं.: ८००

मिति: २०८२-०२-२५
ने.सं.: ११४५ तछलाथ्व १२ आइतवार


**विषय - सिफारिस गरिएको सम्बन्धमा ।**

श्रीमान नगर प्रमुख ज्यू,
श्री देउमाई नगरपालिका नगरकार्यपालिकाको कार्यालय,
मंगलबारे इलाम ।

प्रस्तुत विषयमा यस देउमाई नगरपालिका वडा नं ६ निवासी बम वहादुर राईको छोरी श्री विनुता राईले यस वडाको घर धुरी सर्वेक्षक पदमा नियुक्ति गरिएको र निजले वडाका प्रत्येक घरमा पुगी जम्मा ५७१ पाँच सय एकत्तर घरको घरधुरी सर्वेक्षणको काम सम्पन्न गरि सकेको व्यहोरा सिफारिस साथ अनुरोध गरिन्छ ।



सुरेन्द्र कुमार बस्नेत
वडा अध्यक्ष
सुरेन्द्र कुमार बस्नेत
वडा अध्यक्ष

“प्राकृतिक श्रोत, कृषि र पर्यटन समृद्ध देउमाई हाको अभियान”
Phone No:- 9842636695, website:- www.deumaimun.gov.np
Email:-Ward6.deumai@gmail.com





देउमाई नगरपालिका
Deumai Municipality
७ नं. वडा कार्यालय
7 No. Ward Office



सिद्धिचुम्का, इलाम, कोशी प्रदेश, नेपाल
Shiddithunka, Ilam, Koshi Province, Nepal

पत्र संख्या: ०८१/८९
च.नं.: ८५२

मिति: २०८२-०३-१२
ने.सं.: ११४२ दिनांक १ विहीकार

विषय: सिफारिस गरिएको सम्बन्धमा ।

श्रीमान् नगर प्रमुख ज्यू
देउमाई नगरपालिका नगर कार्यापालिकाको कार्यालय
मंगलबारे, इलाम ।

प्रस्तुत विषयमा यस देउयमाई नगरपालिका वडा नं. ७ स्थायि निवासी श्री केशव राईको छोरी बडा राईले यस वडाको घरघुरी सर्वेक्षक पदमा नियुक्ति गरिएको र निजले वडाका प्रत्येक घरको जम्मा ७८४ घरको घरघुरी सर्वेक्षणको काम सम्पन्न गरिसकेको हुँदा सिफारिस गरिएको व्यहोरा अनुरोध गरिन्छ ।

44 28131 4/5
राम बहादुर राई
वडा अध्यक्ष
राम बहादुर राई
वडा अध्यक्ष



देउमाई नगरपालिका
Deumai Municipality

८ नं. वडा कार्यालय
8 No. Ward Office

जीतपुर, इलाम, कोशी प्रदेश, नेपाल
Jitpur, Ilam, Koshi Province, Nepal



पत्र संख्या: ०८१/८२

च.नं.: ७८८

मिति: २०८२-०३-२०

ने.सं.: ११४५ दि.ल्लाख्व ९ शुक्रवार

विषय: रकम भुक्तानी सम्बन्धमा ।

श्री प्रमुख प्रशासकिय अधिकृत ज्यू,
देउमाई नगरपालिकाको कार्यालय मंगलबारे, ईलाम ।

प्रस्तुत विषयमा यस देउमाई नगरपालिकाको आ.ब.२०८१-०८२ को देउमाई नगरपालिकाको वडा नं. ८ को डिजिटल प्रोफाईल तयार गर्नका लागि घरधुरी सर्वेक्षण सम्पन्न भईसकेको हुँदा नियमानुसार सर्वेक्षकहरुलाई रकम भुक्तानी गरिदिनुहुन सिफारिस गरिएको व्यहोरा अनुरोध छ ।

Chandra Bahadur Magar
2082/03/20

चन्द्र बहादुर मगर

वडाध्यक्ष

चन्द्र बहादुर मगर

वडा अध्यक्ष





देउमाई नगरपालिका
Deumai Municipality
९ नं. वडा कार्यालय
9 No. Ward Office

नवमी बजार, इलाम, कोशी प्रदेश, नेपाल
Navami Bazar, Ilam, Koshi Province, Nepal



पत्र संख्या: ०८१/८२

च.नं.: ९२५

मिति: २०८२-०३-०४

ने.सं.: ११४५ तह्रलागा ७ बुधवार

विषय- कार्य सम्पन्न भएको सम्बन्धमा

श्री प्रमुख प्रशासकिय अधिकृत ज्यु,

देउमाई नगरकार्यपालिकाको कार्यालय मंगलबारे ईलाम।

प्रस्तुत विषयमा देउमाई नगरपालिकाको नगर डिजिटल वस्तुस्थिति विवरण (Municipality Digital Profile) तयारीका लागि यस देउमाई नगरपालिका वडा नं. ९ मा विवरण संकलन गर्ने कार्य विवरण संकलक द्विपेन्द्र बरालले कार्य सम्पन्न गरि सकेको हुँदा सोको सिफारिस गरिएको व्यहोरा सिफारिस साथ अनुरोध छ।

~~यम कुमार लिम्बू~~
वडाध्यक्ष

यम कुमार लिम्बू
वडाध्यक्ष